



Rapport de collecte du GR® de Pays du Tour du Dévoluy

Rédaction initiale : 21 octobre 2025

Auteur : FFRandonnée Hautes-Alpes

Présentation :

Ce rapport présente la restitution du diagnostic fait en 2025 sur le GR® de Pays Tour du Dévoluy par le comité FFRandonnée Hautes-Alpes.

Fichier traité :

"GRP_Tour du Dévoluy.gpx"

enregistré entre le : 21 juin 2025 à 08:00:00 et le : 3 septembre 2025 à 12:00:00

Il comporte 11 tronçons (ou variantes) distinct(e)s et 129 point(s) d'étape.

Description du GPX :

(ce fichier est le résultat de la fusion de plusieurs GPX. Les descriptions suivantes sont l'addition des descriptions de chacun des fichiers originaux).

Synthèse des différents points observés :

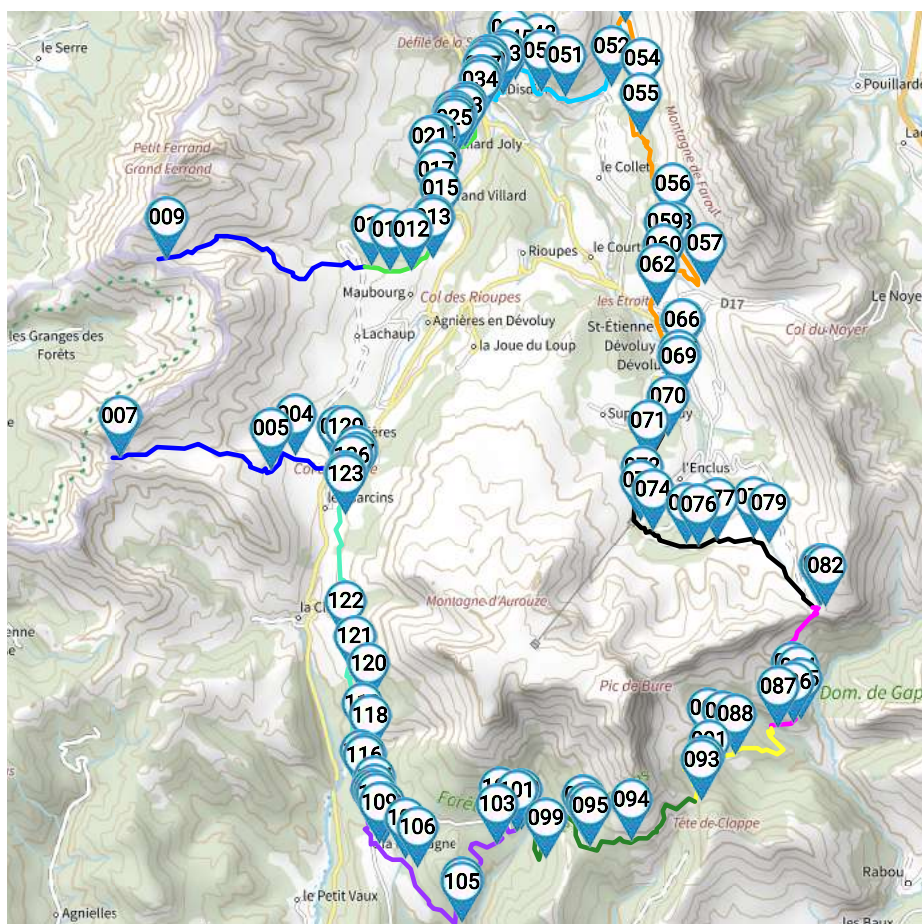
1. Poteaux directionnels à compléter sur tous les tronçons, voire en créer (Tronçon 1, 2)
2. Balisage à compléter notamment tronçons 3, 6, 10
3. Comment éviter route à grande circulation tronçons 6, 11 ?

Liste des communes concernées par les points de collecte :

CP	Commune	ComCom	Département	Région
05250	Dévoluy	CC Buëch-Dévoluy	Hautes-Alpes	Provence-Alpes-Côte d'Azur
26620	Lus-la-Croix-Haute	CC du Diois	Drôme	Auvergne-Rhône-Alpes
05400	Rabou	CC Buëch-Dévoluy	Hautes-Alpes	Provence-Alpes-Côte d'Azur
05400	La Roche-des-Arnauds	CC Buëch-Dévoluy	Hautes-Alpes	Provence-Alpes-Côte d'Azur
05400	Montmaur	CC Buëch-Dévoluy	Hautes-Alpes	Provence-Alpes-Côte d'Azur

Ce rapport est élaboré en fonction des données relevées selon la grille de collecte des Hautes-Alpes (CDSI-05). L'exactitude des informations est tributaire des données relevées, en particulier en ce qui concerne la proportion de voies recouvertes (bitumées).

Carte et statistiques de l'ensemble de la trace GPX



Statistiques (hors variantes)

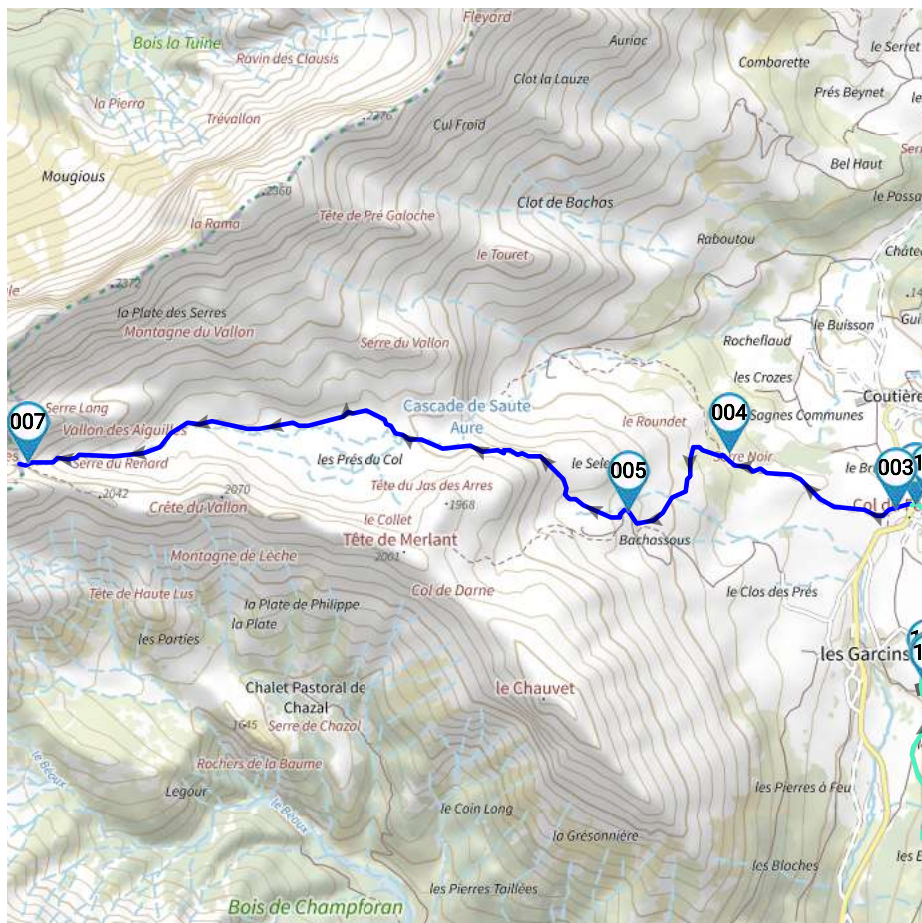
Distance totale	74.54 km
Portions revêtues	5.46 km
Soit en % revêtu	7.3%
Altitudes mini/maxi	1022m / 2102m
Dénivelés	+3980m / -4081m

Portions recouvertes (bitumées, ...), départ/arrivée et sens de parcours



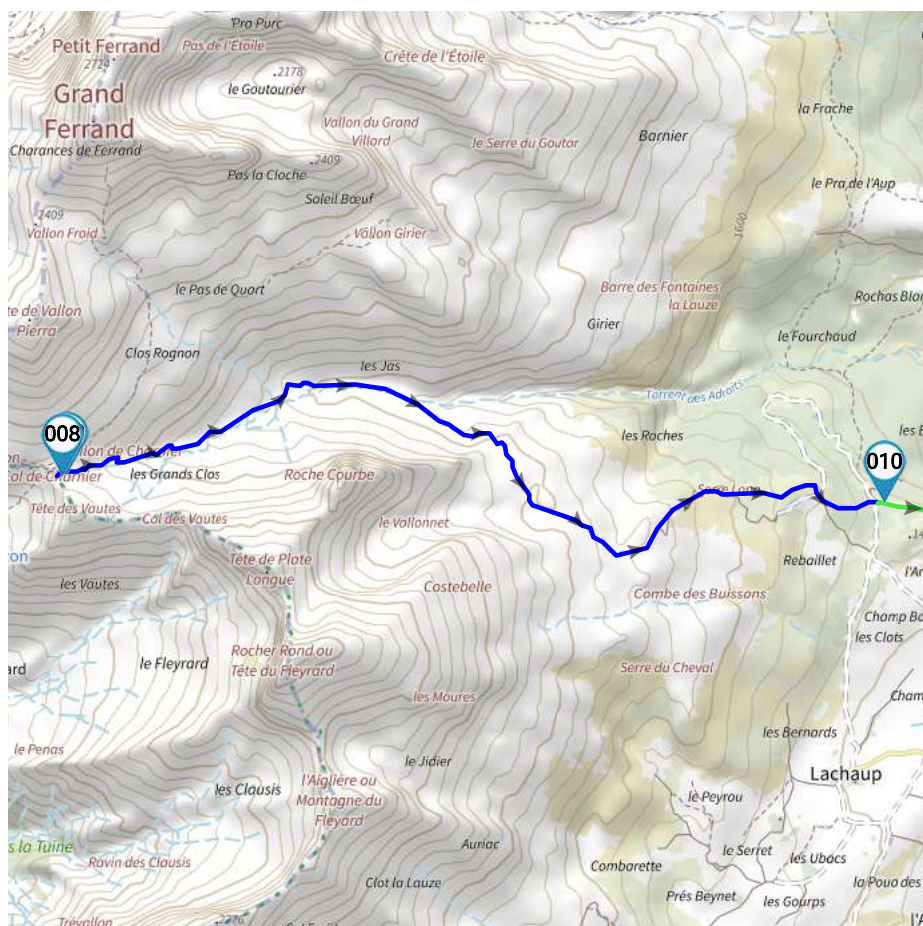
Portions revêtues	5.46 km
Soit en % revêtu	7.3%
Coordonnées départ	44.66727, 5.85796
Coordonnées arrivée	44.66724, 5.85805

Carte et statistiques du tronçon n° 1



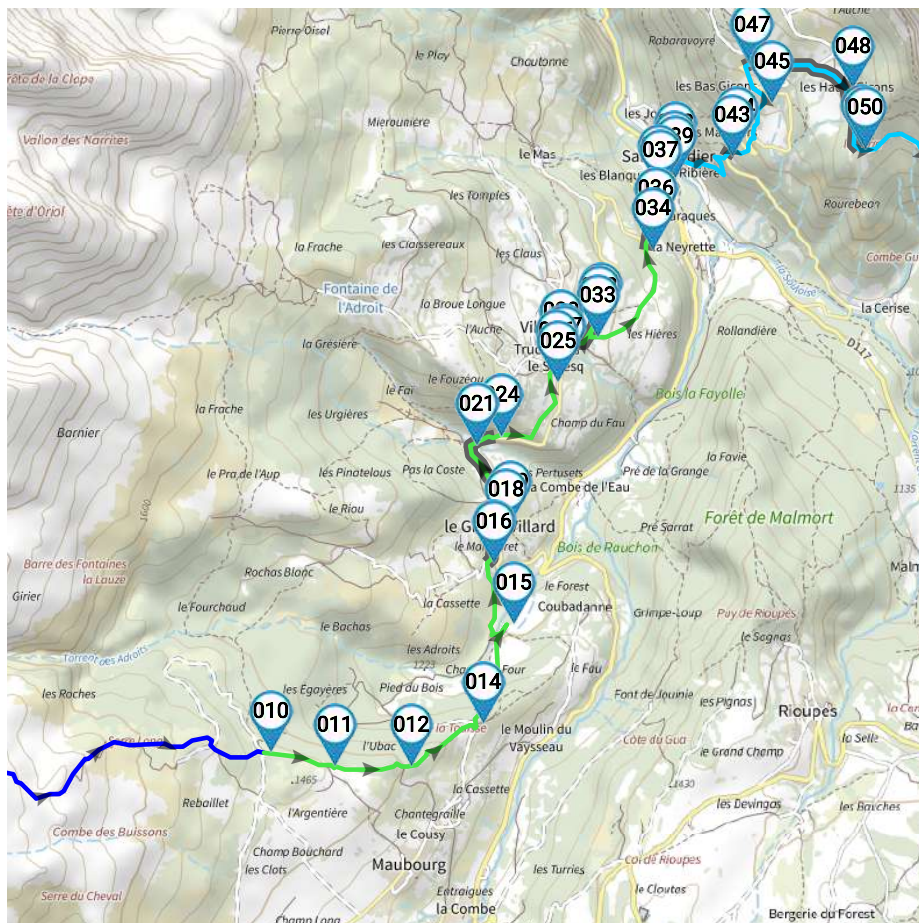
Nom	GRP_TDD_01_col du festre_col des aiguilles
Distance	5.51 km
Portions revêtues	(aucune)
Altitudes mini/maxi	1441m / 2007m
Dénivelés	+601m / -41m
Description	Signalétique : 6 poteaux directionnels dont 4 aux normes, 1 à compléter et 1 à créer

Carte et statistiques du tronçon n° 2



Nom	GRP_TDD_02_Serre_Long_col_de_chnier
Distance	5.17 km
Portions revêtues	(aucune)
Altitudes mini/maxi	1458m / 2102m
Dénivelés	+61m / -705m
Description	Signalétique : 6 poteaux directionnels dont 4 aux normes, 1 à compléter et 1 à créer / Balisage : 1 point à reprendre

Carte et statistiques du tronçon n° 3



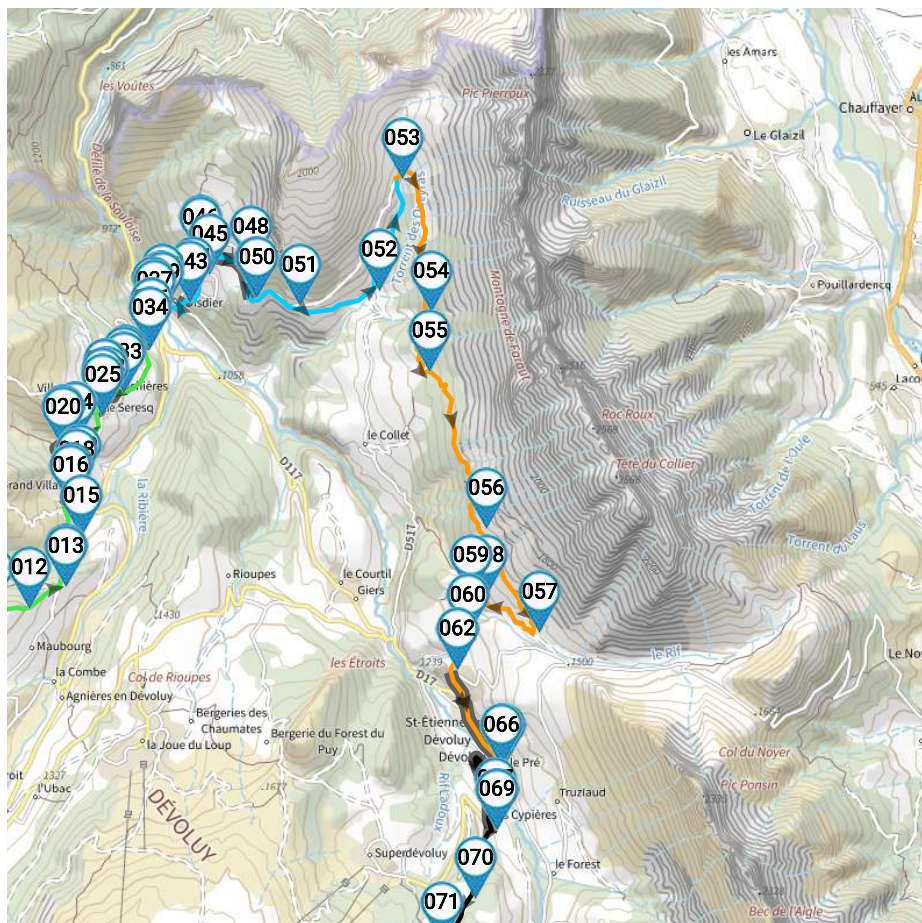
<i>Nom</i>	GRP_TDD_03_Serre_Long_St_Disdir
<i>Distance</i>	6.22 km
<i>Portions revêtues</i>	1.57 km
<i>Soit en % revêtu</i>	25.3%
<i>Altitudes mini/maxi</i>	1022m / 1458m
<i>Dénivelés</i>	+100m / -536m
<i>Description</i>	Cheminement : 25% de portion goudronnée / Signalétique : 9 poteaux directionnels dont 1 aux normes, 8 à compléter / Balisage : 14 points à traiter

Carte et statistiques du tronçon n° 4



Nom	GRP_TDD_04_St Disdier_Torrent des Queyras
Distance	5.58 km
Portions revêtues	1.10 km
Soit en % revêtu	19.8%
Altitudes mini/maxi	1022m / 1491m
Dénivelés	+565m / -96m
Description	Signalétique : 6 poteaux directionnels dont 3 aux normes et 3 à compléter.

Carte et statistiques du tronçon n° 5



<i>Nom</i>	GRP_TDD_05_Torrent_des_Queyras_St Étienne en Dévoluy
<i>Distance</i>	10.31 km
<i>Portions revêtues</i>	1.35 km
<i>Soit en % revêtu</i>	13.1%
<i>Altitudes mini/maxi</i>	1267m / 1604m
<i>Dénivelés</i>	+344m / -561m
<i>Description</i>	Cheminement : 13% de portion goudronnée / Signalétique : 8 poteaux directionnels dont 5 aux normes, 3 à compléter / Balisage : 1 points à traiter

Carte et statistiques du tronçon n° 6



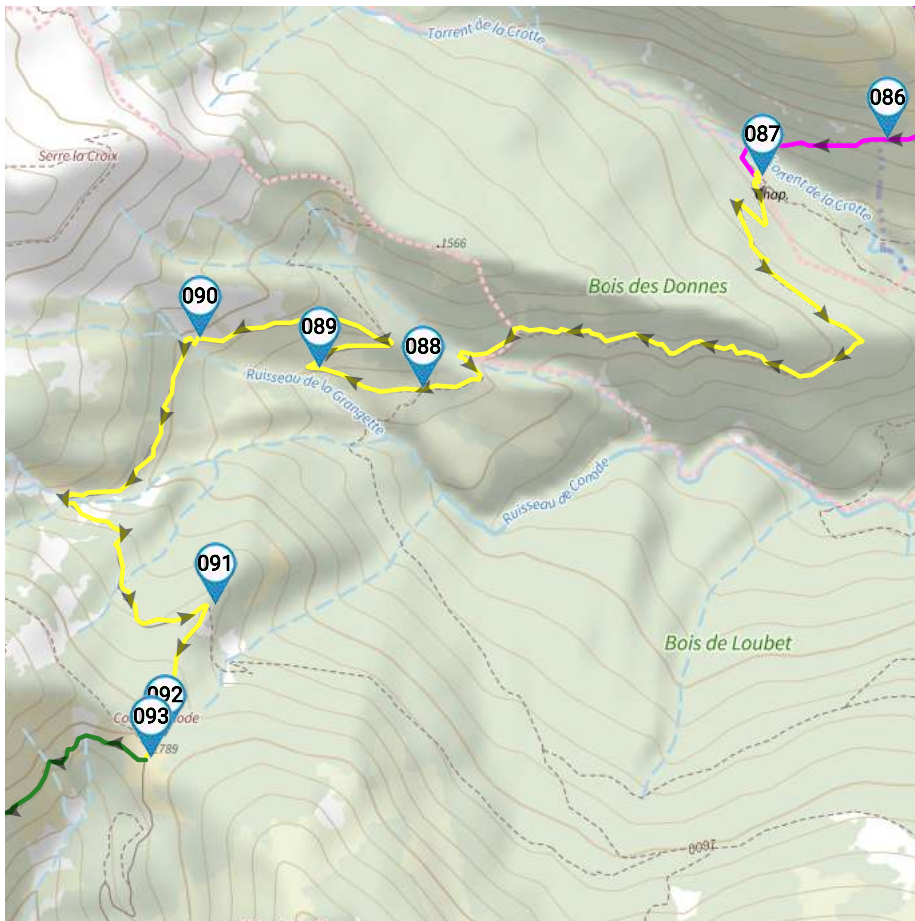
Nom	GRP_TDD_06_St_Etienne_en_Dévoluy_Col_de_Rabou
Distance	8.90 km
Portions revêtues	1.23 km
Soit en % revêtu	13.8%
Altitudes mini/maxi	1270m / 1890m
Dénivelés	+687m / -71m
Description	Cheminement : 14% de portion goudronnée / Signalétique : 10 poteaux directionnels dont 2 aux normes, 6 à compléter / Balisage : 4 points à traiter dont 8 plaquettes clouées sur arbre à remplacer / Sécurité du cheminement : 1 Parcours sur route à grande circulation non sécurisée

Carte et statistiques du tronçon n° 7



Nom	GRP_TDD_07_Col_de_Rabou_Chapelle_de_la_Crotte
Distance	4.10 km
Portions revêtues	(aucune)
Altitudes mini/maxi	1303m / 1889m
Dénivelés	+122m / -701m
Description	Signalétique : 2 poteaux directionnels pas aux normes / Balisage : 2 passage à compléter / État de la voie : 2 portions embroussaillés

Carte et statistiques du tronçon n° 8



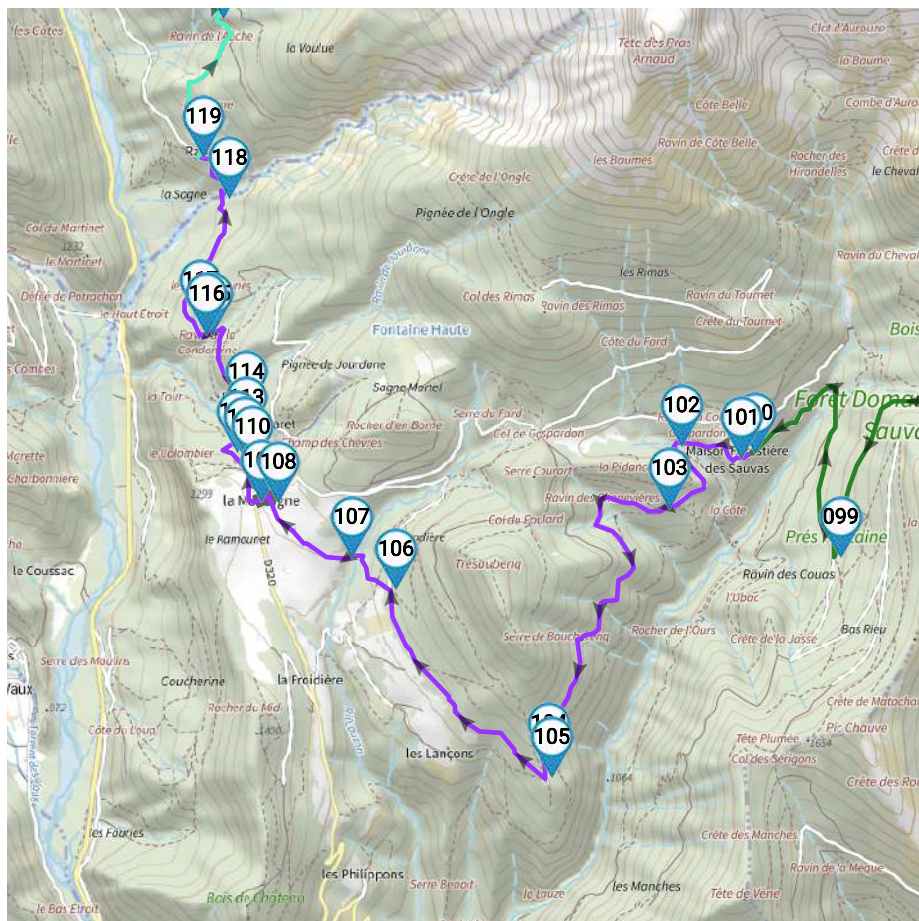
Nom	GRP_TDD_08_Chapelle_de_la_Crotte_Col_de_Conode
Distance	5.01 km
Portions revêtues	(aucune)
Altitudes mini/maxi	1304m / 1789m
Dénivelés	+621m / -143m
Description	Signalétique: 4 poteaux dont 4 pas aux normes / Balisage: 3 points à compléter

Carte et statistiques du tronçon n° 9



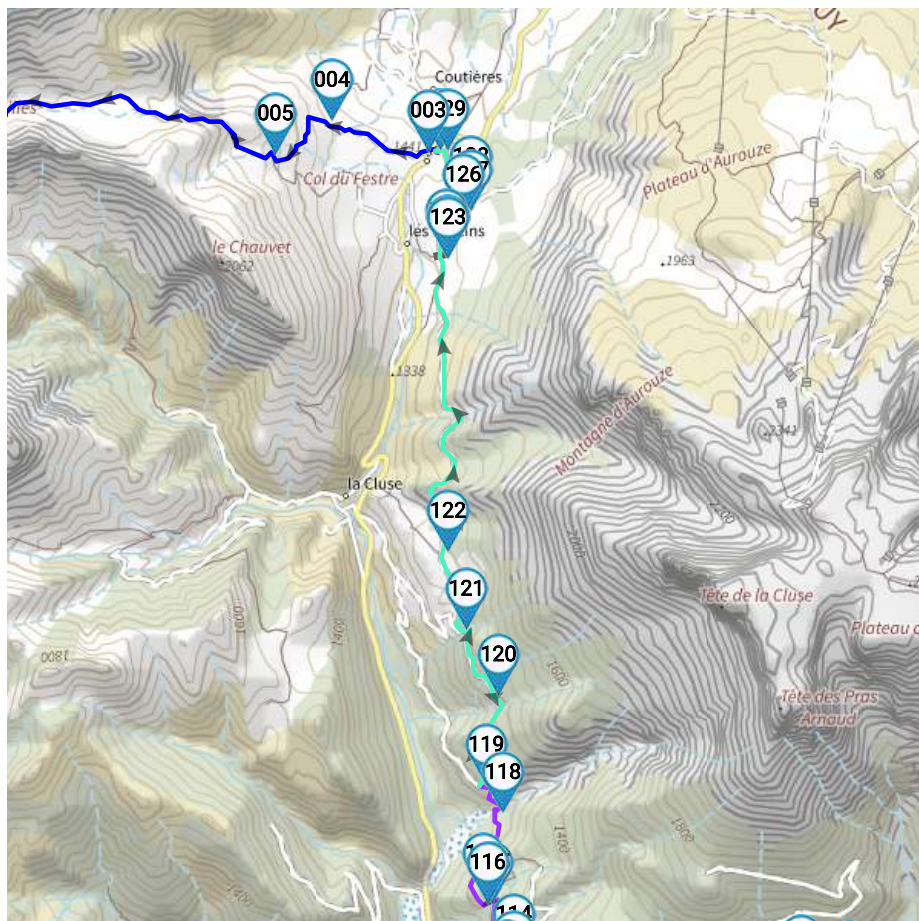
Nom	09_-2025_07_05_AC_GRP_TDD_09_Col_de_Conode_les_Sauvas_C
Distance	7.14 km
Portions revêtues	(aucune)
Altitudes mini/maxi	1301m / 1788m
Dénivelés	+156m / -600m
Description	Signalétique: 6 poteaux directionnels dont 5 pas aux normes / Balisage: 1 point à compléter / Etat de la voie : 1 secteur embroussaillé

Carte et statistiques du tronçon n° 10



Nom	GRP_TDD_10_Les_Sauvas_Rabioux
Distance	9.27 km
Portions revêtues	0.13 km
Soit en % revêtu	1.4%
Altitudes mini/maxi	1161m / 1347m
Dénivelés	+296m / -407m
Description	Cheminement : 2% de portion goudronnée / Signalétique : 6 poteaux directionnels dont 2 aux normes, 4 à compléter / Balisage : 12 points à traiter

Carte et statistiques du tronçon n° 11



<i>Nom</i>	GRP_TDD_11_Rabioux_Col_du_Festre
<i>Distance</i>	7.32 km
<i>Portions revêtues</i>	0.07 km
<i>Soit en % revêtu</i>	1.0%
<i>Altitudes mini/maxi</i>	1233m / 1493m
<i>Dénivelés</i>	+427m / -219m
<i>Description</i>	Nature du cheminement : 1% tronçon goudronné / Signalétique: 6 poteaux directionnels dont 4 à reprendre / Balisage: 4 points à reprendre / Sécurité du cheminement: 1 traversée de route à grande circulation

Points d'étapes (synthèse par ordre chronologique)

N°	Code	Coords.	Alt.	Commune	Description	Commentaire
001	SE2	44.66723, 5.85795	1440.8 m	Dévoluy	Traversée route vers Super Dévoluy	
002	DIR SIO	44.66724, 5.85789	1440.6 m	Dévoluy		
003	DIR SIO	44.66703, 5.85660	1444.7 m	Dévoluy		
004	DIR SI1	44.66950, 5.84577	1521.2 m	Dévoluy	Pas aux normes de la charte du département	
005	DIR SI4	44.66685, 5.83936	1665.7 m	Dévoluy	Prévoir poteau directionnel, plusieurs sentiers partent à cet endroit.	
006	DIR SIO	44.66910, 5.80060	2003.2 m	Dévoluy		
007	DIR SIO	44.66909, 5.80056	2003.2 m	Dévoluy		
008	DIR SI1	44.70543, 5.81226	2103.0 m	Lus-la-Croix- Haute	Incomplet. Pas aux normes de la charte des hautes alpes. (poteau type "drome").	
009	BA1	44.70549, 5.81258	2099.4 m	Dévoluy	Absence de balise pour le sens descendant col du Charnier _ Serre Longue.	
010	DIR SI1	44.70418, 5.86530	1458.5 m	Dévoluy	Des lames aux normes et pas normes. Directions à compléter : pas d'indication du Tour du Dévoluy, pas GR vers col du Charnier	
011	BA1	44.70344, 5.87010	1438.5 m	Dévoluy	Manque une croix sur chemin à droite en descendant	
012	DIR SI1	44.70344, 5.87569	1401.1 m	Dévoluy	Panneau directionnel pas aux normes. Pas de lame pour la direction de St Disdier	
013	BA1	44.70569, 5.88106	1321.8 m	Dévoluy	Il y a une balise de continuité alors que le sentier tourne à droite	
014	BA1	44.70573, 5.88107	1321.8 m	Dévoluy	Manque un jalon pour signaler départ du sentier très étroit et à peine visible	
015	BA1	44.71093, 5.88329	1191.1 m	Dévoluy	Baliser le carrefour	
016	R0D	44.71415, 5.88182	1217.0 m	Dévoluy		
017	DIR SI1	44.71426, 5.88187	1218.0 m	Dévoluy	Poteau pas aux normes mais en bon état. Manque indication GRP tour du Dévoluy	
018	DIR SI1	44.71584, 5.88271	1210.7 m	Dévoluy	Poteau directionnel pas aux normes mais en bon état. Manque indication GRP, ajouter une lames en direction de St Disdier.	
019	DIR SI1	44.71626, 5.88309	1214.3 m	Dévoluy	Manque indication GRP	
020	BA1	44.72035, 5.88063	1206.5 m	Dévoluy	Mettre balise sur parapet	
021	DIR SI1	44.72037, 5.88061	1206.2 m	Dévoluy	Poteau directionnel à compléter : Manque indication GRP, ajouter lames directionnelles car une seule direction indiquée	
022	R0F	44.72082, 5.88246	1214.4 m	Dévoluy		
023	BA1	44.72082, 5.88246	1214.4 m	Dévoluy	Aucune indication de la direction à prendre	
024	DIR SI1	44.72082, 5.88245	1214.4 m	Dévoluy	Poteau directionnel à refaire, ajouter lame en direction d'Agnières en Dévoluy	
025	BA1	44.72368, 5.88658	1246.8 m	Dévoluy	Baliser l'intersection	
026	R0D	44.72426, 5.88656	1247.8 m	Dévoluy		
027	BA1	44.72446, 5.88702	1241.5 m	Dévoluy	Baliser le carrefour	
028	R0F	44.72455, 5.88712	1240.0 m	Dévoluy		

N°	Code	Coords.	Alt.	Commune	Description	Commentaire
029	BA1	44.72524, 5.88685	1237.7 m	Dévoluy	Déplacer croix sur l'arbre	
030	R0D	44.72525, 5.88684	1237.7 m	Dévoluy		
031	R0F	44.72669, 5.88981	1218.6 m	Dévoluy		
032	BA1	44.72653, 5.88973	1218.9 m	Dévoluy	Remplacer balise de continuité par tourne à gauche	
033	BA1	44.72610, 5.88957	1219.0 m	Dévoluy	Manque une croix Transformer balise de continuité en tourne à gauche	
034	R0D	44.73067, 5.89360	1119.5 m	Dévoluy		
035	R0F	44.73172, 5.89384	1104.6 m	Dévoluy		
036	BA1	44.73172, 5.89384	1104.6 m	Dévoluy	Manque balise	
037	BA1	44.73370, 5.89424	1065.0 m	Dévoluy	Poser jalon	
038	DIR SI1	44.73393, 5.89408	1061.5 m	Dévoluy	Poteau pas aux normes, il n'y a qu'une seule lame, Manquent lames GR GRP	
039	BA1	44.73448, 5.89537	1030.5 m	Dévoluy	Manque croix	
040	R0D	44.73467, 5.89518	1029.7 m	Dévoluy		
041	R0F	44.73521, 5.89531	1021.8 m	Dévoluy		
042	DIR SIO	44.73521, 5.89533	1021.8 m	Dévoluy		
043	R0D	44.73559, 5.89951	1144.7 m	Dévoluy		
044	R0F	44.73598, 5.89989	1158.9 m	Dévoluy		
045	SI4	44.73839, 5.90245	1250.5 m	Dévoluy	Ajouter poteau	
046	R0D	44.74031, 5.90093	1287.2 m	Dévoluy		
047	DIR SI1	44.74033, 5.90098	1287.3 m	Dévoluy	Ajouter une lame en direction des hauts Gicons	
048	DIR SI1	44.73920, 5.90844	1329.6 m	Dévoluy	Poteau pas aux normes de la charte du département, ajouter une lame en direction du Serre et St Étienne en Dévoluy	
049	DIR SI1	44.73608, 5.90911	1361.0 m	Dévoluy	Ajouter une lame en direction de St Disdier	
050	R0F	44.73598, 5.90940	1361.1 m	Dévoluy		
051	DIR SIO	44.73519, 5.91564	1357.5 m	Dévoluy		
052	DIR SIO	44.73681, 5.92742	1305.8 m	Dévoluy		
053	DIR SIO	44.74868, 5.93099	1489.8 m	Dévoluy	"Sous la cabane de l'Aup"	
054	DIR SIO	44.73464, 5.93529	1477.3 m	Dévoluy	"Les Preyts"	
055	DIR SIO	44.72828, 5.93488	1475.3 m	Dévoluy	Queyrou	
056	DIR SIO	44.71176, 5.94327	1598.4 m	Dévoluy	Poteau "Serre Uscla"	
057	DIR SIO	44.70087, 5.95129	1497.0 m	Dévoluy	Poteau "Pied du Faraut "	
058	DIR. SIO	44.70461, 5.94336	1452.7 m	Dévoluy	Poteau "Pra Bai"	
059	DIR SI1	44.70474, 5.94112	1421.0 m	Dévoluy	Poteau "La Gresière" Une seule lame, avec 1 seule direction. Reprendre la lame existante et ajouter une lame en direction de St Disdier. Ajouter	

N°	Code	Coords.	Alt.	Commune	Description	Commentaire
					également la mention GRP.	
060	DIR SI1	44.70041, 5.94059	1319.6 m	Dévoluy	Poteau pas aux normes de la charte du département. Aucune indication de GRP. Il faudrait revoir les lames pour ajouter d'avantages d'indications directionnelles. Il n'y a pas de bague de localisation. Poteau réservé au PR local.	
061	BA1	44.69686, 5.93907	1311.2 m	Dévoluy	Manquent balises de continuité pour les 2 sens	
062	R0D	44.69686, 5.93909	1311.2 m	Dévoluy		
063	R0F	44.68680, 5.94601	1274.6 m	Dévoluy		
064	DIR SI1	44.68682, 5.94598	1274.5 m	Dévoluy	Une lame n'est pas aux normes de la charte du département. Aucune indication du GRP. Ajouter la en direction de St Disdier/Les Gicons. Lame a nettoyer.	
065	R0D	44.68681, 5.94566	1273.9 m	Dévoluy		
066	SE4	44.68680, 5.94566	1273.7 m	Dévoluy	Trajet sur route d'accès à Super Devoluy	
067	DIR SI1	44.68122, 5.94466	1353.5 m	Dévoluy	Poteau pas aux normes de la charte du département. Pas d'indication du GRP sur les lames. Il n'y a qu'une seule lame sur le poteau et donc une seule direction. Ajouter lame en direction de St Étienne en Dévoluy	
068	R0F	44.68007, 5.94488	1362.4 m	Dévoluy		
069	DIR SI1	44.68006, 5.94489	1362.4 m	Dévoluy	Pas aux normes de la charte du département. Une seule lame avec un seul sens. Pas d'indication GRP. Ajouter lame en direction de St Étienne en Dévoluy.	
070	BA1	44.67274, 5.94180	1494.9 m	Dévoluy	Manque balise de continuité sens descendant et croix sur chemin perpendiculaire.	
071	DIR SIO	44.66817, 5.93680	1526.0 m	Dévoluy		
072	BA1	44.65998, 5.93523	1531.3 m	Dévoluy	Manque croix sur chemin a droite vers téléphérique	
073	DIR SIO	44.65745, 5.93491	1535.9 m	Dévoluy		
074	DIR SI1	44.65556, 5.93812	1534.5 m	Dévoluy	Pas d'indication GRP sur les lames.	
075	DIR SI1	44.65311, 5.94669	1597.3 m	Dévoluy	Poteau mal positionné. Une lame n'est pas aux normes de la charte du département. Il n'y a pas d'indication GRP sur les lames.	
076	DIR SI1	44.65279, 5.94974	1612.9 m	Dévoluy	Poteau pas aux normes de la charte du département. Pas d'indication GRP sur la lame.	
077	BA1	44.65384, 5.95441	1640.2 m	Dévoluy	Flèches directionnelles à faire dans les 2 sens	
078	BA1	44.65427, 5.96389	1662.5 m	Dévoluy	Aucun balisage au croisement.	
079	DIR SI1	44.65325, 5.96791	1691.7 m	Dévoluy	Poteau pas aux normes de la charte du département	
080	DIR SI1	44.64181, 5.98087	1889.5 m	Dévoluy	Pas aux normes de la charte du département. Il n'y a pas d'indication du GRP sur les lames. Ajouter lame en direction de Rabou, col de conode, les Sauvas	
081	BA1	44.64180, 5.98125	1886.3 m	Dévoluy	Mettre jalons chemin pas tracé	
082	BA1	44.64166, 5.98247	1872.9 m	Dévoluy	Mettre jalons Balisage à compléter	
083	V1	44.62403, 5.97390	1491.3 m	Rabou	Partie très embroussaillée arbustes et genêts	
084	V1	44.62303, 5.97558	1473.1 m	La Roche- des-Arnauds	Fin de sentier embroussaillée	
085	V1	44.62087, 5.97634	1432.7 m	Rabou	Chemin embroussaillé genêts	
086	V1	44.62023, 5.97433	1387.1 m	La Roche- des-Arnauds	Fin partie à éclaircir	
087	DIR SI1	44.61938, 5.97032	1309.4 m	La Roche- des-Arnauds	Panneau directionnel pas aux normes de la charte du département, mais clair	

N°	Code	Coords.	Alt.	Commune	Description	Commentaire
088	BA1	44.61449, 5.95934	1456.3 m	La Roche- des-Arnauds	Poser une balise dans les 2 sens sur l'arbre	
089	BA1	44.61494, 5.95599	1480.9 m	La Roche- des-Arnauds	Poser une balise directionnelle au lieu de la balise continuité afin d'éviter que les randonneurs empruntent la sente en face qui coupe le lacet	
090	BA1	44.61565, 5.95217	1586.6 m	La Roche- des-Arnauds	Balise de continuité à repeindre en jaune et rouge (présence d'une sente en léger contrebas)	
091	DIR SI1	44.60952, 5.95266	1736.8 m	La Roche- des-Arnauds	Poteau pas aux normes de la charte du département mais indications claires.	
092	DIR SI1	44.60651, 5.95100	1784.8 m	La Roche- des-Arnauds	Poteaux pas aux normes de la charte du département mais indications claires.	
093	DIR SI1	44.60601, 5.95057	1787.3 m	La Roche- des-Arnauds	Poteau pas aux normes de la charte du département. Manque indication GRP Col de Rabou et mauvaise indication GRP vers La Roche	
094	DIR SI1	44.59867, 5.93229	1687.9 m	La Roche- des-Arnauds	Poteau pas aux normes de la charte du département mais bonnes indications.	
095	DIR SI1	44.59747, 5.92169	1651.6 m	La Roche- des-Arnauds	Pas aux normes de la charte du département. Manque indication GRP les Sauvas	
096	DIR SI1	44.59797, 5.92107	1654.7 m	Montmaur	Poteau pas aux normes de la charte du département et illisible	
097	BA1	44.59938, 5.92014	1617.1 m	Montmaur	Poser croix de part et d'autre de la sente le long de la route forestière	
098	V1	44.59955, 5.92002	1611.1 m	Montmaur	Chemin embroussaillé sur une cinquantaine de mètres	
099	DIR SI1	44.59520, 5.91033	1373.2 m	Montmaur	Poteau pas aux normes de la charte du département. Panneau incompréhensible n'indique pas le GRP vers les Sauvas ni vers le col du Matacharre	
100	DIR SI0	44.60064, 5.90399	1345.3 m	Montmaur	Aux normes. Manque direction GRP Rabioux	
101	DIR SI1	44.60039, 5.90295	1343.7 m	Montmaur	Poteaux pas aux normes de la charte du département.	
102	BA1	44.60105, 5.89848	1331.2 m	Montmaur	Poser croix sur les 2 chemins adjacents	
103	BA1	44.59779, 5.89764	1325.7 m	Montmaur	Poser croix sur chemins adjacents	
104	DIR SI0	44.58427, 5.88868	1326.6 m	Montmaur		
105	BA1	44.58357, 5.88885	1322.8 m	Montmaur	Clarifier le balisage du carrefour (5 chemins):Poser croix sur chemins adjacents, TaG, TaD, continuité....	
106	DIR SI1	44.59351, 5.87733	1306.8 m	Montmaur	Poteau pas aux normes de la charte du département mais bonnes indications.	
107	DIR SI1	44.59520, 5.87403	1269.3 m	Montmaur	Pas aux normes de la charte du département, mais indications bonnes.	
108	R0D	44.59805, 5.86862	1287.4 m	Montmaur		
109	R0F	44.59819, 5.86735	1277.9 m	Montmaur		
110	BA1	44.59990, 5.86673	1265.4 m	Montmaur	Poser balise de continuité	
111	BA1	44.60046, 5.86608	1250.5 m	Montmaur	Aucun balisage dans les 2 sens sur le carrefour: continuité, croix ...à poser	
112	BA1	44.60077, 5.86551	1237.7 m	Montmaur	Aucun balisage dans les 2 sens à cette intersection: poser balises continuité, croix...	
113	BA1	44.60149, 5.86621	1211.9 m	Montmaur	Poser croix sur chemin de droite et balise continuité sur le GRP	
114	BA1	44.60283, 5.86623	1203.3 m	Montmaur	Poser croix sur chemin de droite	
115	BA1	44.60697, 5.86372	1213.4 m	Montmaur	Itinéraire balisé par la droite: AUCUN INTERET à couper le sentier principal d'autant que la balise ne se voit pas et que sentier disparaît PASSAGE A SUPPRIMER	
116	BA1	44.60693, 5.86334	1211.4 m	Montmaur	Rafraichir la croix du chemin de gauche	
117	BA1	44.60769, 5.86280	1219.5 m	Montmaur	Poser Tourne à gauche	

N°	Code	Coords.	Alt.	Commune	Description	Commentaire
118	BA1	44.61416, 5.86493	1161.1 m	Montmaur	Balisage de la traversée du torrent à reprendre complètement dans les 2 sens	
119	DIR SI1	44.61633, 5.86311	1231.6 m	Dévoluy	Poteau pas aux normes de la charte du département et aucune indication du GRP. Ajouter une lame en direction des Sauvas.	
120	BA1	44.62363, 5.86449	1389.8 m	Dévoluy	Mettre une croix sur chemin qui monte	
121	DIR SI1	44.62879, 5.86094	1352.4 m	Dévoluy	Poteau pas aux normes, Manque indication direction col de festre	
122	DIR SI0	44.63507, 5.85889	1393.6 m	Dévoluy		
123	R0D	44.65849, 5.85881	1405.8 m	Dévoluy		
124	BA1	44.65862, 5.85874	1407.3 m	Dévoluy	Baliser le carrefour	
125	R0F	44.65913, 5.85864	1413.6 m	Dévoluy		
126	BA1	44.66188, 5.86044	1432.8 m	Dévoluy	Balise à repeindre	
127	DIR SI1	44.66226, 5.86139	1438.1 m	Dévoluy	Poteau pas aux normes, Manque indication GR et GRP vers col du Festre	
128	DIR SI1	44.66341, 5.86143	1435.4 m	Dévoluy	Manque indication GR 94	
129	BA1	44.66720, 5.85888	1437.3 m	Dévoluy	Manque tourne à droite vers col du Festre	

Points d'étapes (par ordre de critères)

État du balisage

N°	Code	Coordonnées	Alt.	Commune	Objet	Description
009	BA1	44.70549, 5.81258	2099.4 m	Dévoluy	À reprendre	Absence de balise pour le sens descendant col du Charmier _ Serre Longue.
011	BA1	44.70344, 5.87010	1438.5 m	Dévoluy	À reprendre	Manque une croix sur chemin à droite en descendant
013	BA1	44.70569, 5.88106	1321.8 m	Dévoluy	À reprendre	Il y a une balise de continuité alors que le sentier tourne à droite
014	BA1	44.70573, 5.88107	1321.8 m	Dévoluy	À reprendre	Manque un jalon pour signaler départ du sentier très étroit et à peine visible
015	BA1	44.71093, 5.88329	1191.1 m	Dévoluy	À reprendre	Baliser le carrefour
020	BA1	44.72035, 5.88063	1206.5 m	Dévoluy	À reprendre	Mettre balise sur parapet
023	BA1	44.72082, 5.88246	1214.4 m	Dévoluy	À reprendre	Aucune indication de la direction à prendre
025	BA1	44.72368, 5.88658	1246.8 m	Dévoluy	À reprendre	Baliser l'intersection
027	BA1	44.72446, 5.88702	1241.5 m	Dévoluy	À reprendre	Baliser le carrefour
029	BA1	44.72524, 5.88685	1237.7 m	Dévoluy	À reprendre	Déplacer croix sur l'arbre
032	BA1	44.72653, 5.88973	1218.9 m	Dévoluy	À reprendre	Remplacer balise de continuité par tourne à gauche
033	BA1	44.72610, 5.88957	1219.0 m	Dévoluy	À reprendre	Manque une croix Transformer balise de continuité en tourne à gauche
036	BA1	44.73172, 5.89384	1104.6 m	Dévoluy	À reprendre	Manque balise
037	BA1	44.73370, 5.89424	1065.0 m	Dévoluy	À reprendre	Poser jalon
039	BA1	44.73448, 5.89537	1030.5 m	Dévoluy	À reprendre	Manque croix
061	BA1	44.69686, 5.93907	1311.2 m	Dévoluy	À reprendre	Manquent balises de continuité pour les 2 sens
070	BA1	44.67274, 5.94180	1494.9 m	Dévoluy	À reprendre	Manque balise de continuité sens descendant et croix sur chemin perpendiculaire.
072	BA1	44.65998, 5.93523	1531.3 m	Dévoluy	À reprendre	Manque croix sur chemin a droite vers téléphérique
077	BA1	44.65384, 5.95441	1640.2 m	Dévoluy	À reprendre	Flèches directionnelles à faire dans les 2 sens
078	BA1	44.65427, 5.96389	1662.5 m	Dévoluy	À reprendre	Aucun balisage au croisement.
081	BA1	44.64180, 5.98125	1886.3 m	Dévoluy	À reprendre	Mettre jalons chemin pas tracé
082	BA1	44.64166, 5.98247	1872.9 m	Dévoluy	À reprendre	Mettre jalons Balisage à compléter
088	BA1	44.61449, 5.95934	1456.3 m	La Roche-des-Arnauds	À reprendre	Poser une balise dans les 2 sens sur l'arbre
089	BA1	44.61494, 5.95599	1480.9 m	La Roche-des-Arnauds	À reprendre	Poser une balise directionnelle au lieu de la balise continuité afin d'éviter que les randonneurs empruntent la sente en face qui coupe le lacet
090	BA1	44.61565, 5.95217	1586.6 m	La Roche-des-Arnauds	À reprendre	Balise de continuité à repeindre en jaune et rouge (présence d'une sente en léger contrebas)
097	BA1	44.59938, 5.92014	1617.1 m	Montmaur	À reprendre	Poser croix de part et d'autre de la sente le long de la route forestière
102	BA1	44.60105, 5.89848	1331.2 m	Montmaur	À reprendre	Poser croix sur les 2 chemins adjacents
103	BA1	44.59779, 5.89764	1325.7 m	Montmaur	À reprendre	Poser croix sur chemins adjacents

N°	Code	Coordonnées	Alt.	Commune	Objet	Description
105	BA1	44.58357, 5.88885	1322.8 m	Montmaur	À reprendre	Clarifier le balisage du carrefour (5 chemins):Poser croix sur chemins adjacents, TaG, TaD, continuité....
110	BA1	44.59990, 5.86673	1265.4 m	Montmaur	À reprendre	Poser balise de continuité
111	BA1	44.60046, 5.86608	1250.5 m	Montmaur	À reprendre	Aucun balisage dans les 2 sens sur le carrefour: continuité, croix ...à poser
112	BA1	44.60077, 5.86551	1237.7 m	Montmaur	À reprendre	Aucun balisage dans les 2 sens à cette intersection: poser balises continuité, croix...
113	BA1	44.60149, 5.86621	1211.9 m	Montmaur	À reprendre	Poser croix sur chemin de droite et balise continuité sur le GRP
114	BA1	44.60283, 5.86623	1203.3 m	Montmaur	À reprendre	Poser croix sur chemin de droite
115	BA1	44.60697, 5.86372	1213.4 m	Montmaur	À reprendre	Itineraire balisé par la droite: AUCUN INTERET à couper le sentier principal d'autant que la balise ne se voit pas et que sentier disparaît PASSAGE A SUPPRIMER
116	BA1	44.60693, 5.86334	1211.4 m	Montmaur	À reprendre	Rafraichir la croix du chemin de gauche
117	BA1	44.60769, 5.86280	1219.5 m	Montmaur	À reprendre	Poser Tourne à gauche
118	BA1	44.61416, 5.86493	1161.1 m	Montmaur	À reprendre	Balisage de la traversée du torrent à reprendre complètement dans les 2 sens
120	BA1	44.62363, 5.86449	1389.8 m	Dévoluy	À reprendre	Mettre une croix sur chemin qui monte
124	BA1	44.65862, 5.85874	1407.3 m	Dévoluy	À reprendre	Baliser le carrefour
126	BA1	44.66188, 5.86044	1432.8 m	Dévoluy	À reprendre	Balise à repeindre
129	BA1	44.66720, 5.85888	1437.3 m	Dévoluy	À reprendre	Manque tourne à droite vers col du Festre

Nature du cheminement

N°	Code	Coordonnées	Alt.	Commune	Objet	Description
016	R0D	44.71415, 5.88182	1217.0 m	Dévoluy	Début portion goudronnée ou bétonnée	
022	R0F	44.72082, 5.88246	1214.4 m	Dévoluy	Fin portion goudronnée ou bétonnée	
026	R0D	44.72426, 5.88656	1247.8 m	Dévoluy	Début portion goudronnée ou bétonnée	
028	R0F	44.72455, 5.88712	1240.0 m	Dévoluy	Fin portion goudronnée ou bétonnée	
030	R0D	44.72525, 5.88684	1237.7 m	Dévoluy	Début portion goudronnée ou bétonnée	
031	R0F	44.72669, 5.88981	1218.6 m	Dévoluy	Fin portion goudronnée ou bétonnée	
034	R0D	44.73067, 5.89360	1119.5 m	Dévoluy	Début portion goudronnée ou bétonnée	
035	R0F	44.73172, 5.89384	1104.6 m	Dévoluy	Fin portion goudronnée ou bétonnée	
040	R0D	44.73467, 5.89518	1029.7 m	Dévoluy	Début portion goudronnée ou bétonnée	
041	R0F	44.73521, 5.89531	1021.8 m	Dévoluy	Fin portion goudronnée ou bétonnée	
043	R0D	44.73559, 5.89951	1144.7 m	Dévoluy	Début portion goudronnée ou bétonnée	
044	R0F	44.73598, 5.89989	1158.9 m	Dévoluy	Fin portion goudronnée ou bétonnée	
046	R0D	44.74031, 5.90093	1287.2 m	Dévoluy	Début portion goudronnée ou bétonnée	
050	R0F	44.73598, 5.90940	1361.1 m	Dévoluy	Fin portion goudronnée ou bétonnée	
062	R0D	44.69686, 5.93909	1311.2 m	Dévoluy	Début portion goudronnée ou bétonnée	
063	R0F	44.68680, 5.94601	1274.6 m	Dévoluy	Fin portion goudronnée ou bétonnée	
065	R0D	44.68681, 5.94566	1273.9 m	Dévoluy	Début portion goudronnée ou bétonnée	
068	R0F	44.68007, 5.94488	1362.4 m	Dévoluy	Fin portion goudronnée ou bétonnée	
108	R0D	44.59805, 5.86862	1287.4 m	Montmaur	Début portion goudronnée ou bétonnée	
109	R0F	44.59819, 5.86735	1277.9 m	Montmaur	Fin portion goudronnée ou bétonnée	
123	R0D	44.65849, 5.85881	1405.8 m	Dévoluy	Début portion goudronnée ou bétonnée	
125	R0F	44.65913, 5.85864	1413.6 m	Dévoluy	Fin portion goudronnée ou bétonnée	

Etat de la voie

N°	Code	Coordonnées	Alt.	Commune	Objet	Description
083	V1	44.62403, 5.97390	1491.3 m	Rabou	Sentier embroussaillé	Partie très embroussaillée arbustes et genêts
084	V1	44.62303, 5.97558	1473.1 m	La Roche-des-Arnauds	Sentier embroussaillé	Fin de sentier embroussaillé
085	V1	44.62087, 5.97634	1432.7 m	Rabou	Sentier embroussaillé	Chemin embroussaillé genêts
086	V1	44.62023, 5.97433	1387.1 m	La Roche-des-Arnauds	Sentier embroussaillé	Fin partie à éclaircir
098	V1	44.59955, 5.92002	1611.1 m	Montmaur	Sentier embroussaillé	Chemin embroussaillé sur une cinquantaine de mètres

Nature de la signalétique

N°	Code	Coordonnées	Alt.	Commune	Objet	Description
002	DIR SIO	44.66724, 5.85789	1440.6 m	Dévoluy	Poteau directionnel aux normes et complet	
003	DIR SIO	44.66703, 5.85660	1444.7 m	Dévoluy	Poteau directionnel aux normes et complet	
004	DIR SI1	44.66950, 5.84577	1521.2 m	Dévoluy	Poteau directionnel à reprendre	Pas aux normes de la charte du département
005	DIR SI4	44.66685, 5.83936	1665.7 m	Dévoluy	Poteau directionnel à prévoir	Prévoir poteau directionnel, plusieurs sentiers partent à cet endroit.
006	DIR SIO	44.66910, 5.80060	2003.2 m	Dévoluy	Poteau directionnel aux normes et complet	
007	DIR SIO	44.66909, 5.80056	2003.2 m	Dévoluy	Poteau directionnel aux normes et complet	
008	DIR SI1	44.70543, 5.81226	2103.0 m	Lus-la-Croix-Haute	Poteau directionnel à reprendre	Incomplet. Pas aux normes de la charte des hautes alpes. (poteau type "drome").
010	DIR SI1	44.70418, 5.86530	1458.5 m	Dévoluy	Poteau directionnel à reprendre	Des lames aux normes et pas normes. Directions à compléter : pas d'indication du Tour du Dévoluy, pas GR vers col du Charnier
012	DIR SI1	44.70344, 5.87569	1401.1 m	Dévoluy	Poteau directionnel à reprendre	Panneau directionnel pas aux normes. Pas de lame pour la direction de St Disdier
017	DIR SI1	44.71426, 5.88187	1218.0 m	Dévoluy	Poteau directionnel à reprendre	Poteau pas aux normes mais en bon état. Manque indication GRP tour du Dévoluy
018	DIR SI1	44.71584, 5.88271	1210.7 m	Dévoluy	Poteau directionnel à reprendre	Poteau directionnel pas aux normes mais en bon état. Manque indication GRP, ajouter une lames en direction de St Disdier.
019	DIR SI1	44.71626, 5.88309	1214.3 m	Dévoluy	Poteau directionnel à reprendre	Manque indication GRP
021	DIR SI1	44.72037, 5.88061	1206.2 m	Dévoluy	Poteau directionnel à reprendre	Poteau directionnel à compléter : Manque indication GRP, ajouter lames directionnelles car une seule direction indiquée
024	DIR SI1	44.72082, 5.88245	1214.4 m	Dévoluy	Poteau directionnel à reprendre	Poteau directionnel à refaire, ajouter lame en direction d'Agnières en Dévoluy
038	DIR SI1	44.73393, 5.89408	1061.5 m	Dévoluy	Poteau directionnel à reprendre	Poteau pas aux normes, il n'y a qu'une seule lame, Manquent lames GR GRP
042	DIR SIO	44.73521, 5.89533	1021.8 m	Dévoluy	Poteau directionnel aux normes et complet	
047	DIR SI1	44.74033, 5.90098	1287.3 m	Dévoluy	Poteau directionnel à reprendre	Ajouter une lame en direction des hauts Gicons
048	DIR SI1	44.73920, 5.90844	1329.6 m	Dévoluy	Poteau directionnel à reprendre	Poteau pas aux normes de la charte du département, ajouter une lame en direction du Serre et St Étienne en Dévoluy
049	DIR SI1	44.73608, 5.90911	1361.0 m	Dévoluy	Poteau directionnel à reprendre	Ajouter une lame en direction de St Disdier
051	DIR SIO	44.73519, 5.91564	1357.5 m	Dévoluy	Poteau directionnel aux normes et complet	

N°	Code	Coordonnées	Alt.	Commune	Objet	Description
052	DIR SIO	44.73681, 5.92742	1305.8 m	Dévoluy	Poteau directionnel aux normes et complet	
053	DIR SIO	44.74868, 5.93099	1489.8 m	Dévoluy	Poteau directionnel aux normes et complet	"Sous la cabane de l'Aup"
054	DIR SIO	44.73464, 5.93529	1477.3 m	Dévoluy	Poteau directionnel aux normes et complet	"Les Preyts"
055	DIR SIO	44.72828, 5.93488	1475.3 m	Dévoluy	Poteau directionnel aux normes et complet	Queyrou
056	DIR SIO	44.71176, 5.94327	1598.4 m	Dévoluy	Poteau directionnel aux normes et complet	Poteau "Serre Uscla"
057	DIR SIO	44.70087, 5.95129	1497.0 m	Dévoluy	Poteau directionnel aux normes et complet	Poteau "Pied du Faraut "
059	DIR SI1	44.70474, 5.94112	1421.0 m	Dévoluy	Poteau directionnel à reprendre	Poteau "La Gresière" Une seule lame, avec 1 seule direction. Reprendre la lame existante et ajouter une lame en direction de St Disdier. Ajouter également la mention GRP.
060	DIR SI1	44.70041, 5.94059	1319.6 m	Dévoluy	Poteau directionnel à reprendre	Poteau pas aux normes de la charte du département. Aucune indication de GRP. Il faudrait revoir les lames pour ajouter d'avantages d'indications directionnelles. Il n'y a pas de bague de localisation. Poteau réservé au PR local.
064	DIR SI1	44.68682, 5.94598	1274.5 m	Dévoluy	Poteau directionnel à reprendre	Une lame n'est pas aux normes de la charte du département. Aucune indication du GRP. Ajouter la en direction de St Disdier/Les Gicons. Lame a nettoyer.
067	DIR SI1	44.68122, 5.94466	1353.5 m	Dévoluy	Poteau directionnel à reprendre	Poteau pas aux normes de la charte du département. Pas d'indication du GRP sur les lames. Il n'y a qu'une seule lame sur le poteau et donc une seule direction. Ajouter lame en direction de St Étienne en Dévoluy
069	DIR SI1	44.68006, 5.94489	1362.4 m	Dévoluy	Poteau directionnel à reprendre	Pas aux normes de la charte du département. Une seule lame avec un seul sens. Pas d'indication GRP. Ajouter lame en direction de St Étienne en Dévoluy.
071	DIR SIO	44.66817, 5.93680	1526.0 m	Dévoluy	Poteau directionnel aux normes et complet	
073	DIR SIO	44.65745, 5.93491	1535.9 m	Dévoluy	Poteau directionnel aux normes et complet	
074	DIR SI1	44.65556, 5.93812	1534.5 m	Dévoluy	Poteau directionnel à reprendre	Pas d'indication GRP sur les lames.
075	DIR SI1	44.65311, 5.94669	1597.3 m	Dévoluy	Poteau directionnel à reprendre	Poteau mal positionné. Une lame n'est pas aux normes de la charte du département. Il n'y a pas d'indication GRP sur les lames.
076	DIR SI1	44.65279, 5.94974	1612.9 m	Dévoluy	Poteau directionnel à reprendre	Poteau pas aux normes de la charte du département. Pas d'indication GRP sur la lame.
079	DIR SI1	44.65325, 5.96791	1691.7 m	Dévoluy	Poteau directionnel à reprendre	Poteau pas aux normes de la charte du département
080	DIR SI1	44.64181, 5.98087	1889.5 m	Dévoluy	Poteau directionnel à reprendre	Pas aux normes de la charte du département. Il n'y a pas d'indication du GRP sur les lames. Ajouter lame en direction de Rabou, col de conode, les Sauvas
087	DIR SI1	44.61938, 5.97032	1309.4 m	La Roche-des-Arnauds	Poteau directionnel à reprendre	Panneau directionnel pas aux normes de la charte du département, mais clair
091	DIR SI1	44.60952, 5.95266	1736.8 m	La Roche-des-Arnauds	Poteau directionnel à reprendre	Poteau pas aux normes de la charte du département mais indications claires.
092	DIR SI1	44.60651, 5.95100	1784.8 m	La Roche-des-Arnauds	Poteau directionnel à reprendre	Poteaux pas aux normes de la charte du département mais indications claires.
093	DIR SI1	44.60601, 5.95057	1787.3 m	La Roche-des-Arnauds	Poteau directionnel à reprendre	Poteau pas aux normes de la charte du département. Manque indication GRP Col de Rabou et mauvaise indication GRP vers La Roche
094	DIR SI1	44.59867, 5.93229	1687.9 m	La Roche-des-Arnauds	Poteau directionnel à reprendre	Poteau pas aux normes de la charte du département mais bonnes indications.
095	DIR SI1	44.59747, 5.92169	1651.6 m	La Roche-des-Arnauds	Poteau directionnel à reprendre	Pas aux normes de la charte du département. Manque indication GRP les Sauvas

N°	Code	Coordonnées	Alt.	Commune	Objet	Description
096	DIR SI1	44.59797, 5.92107	1654.7 m	Montmaur	Poteau directionnel à reprendre	Poteau pas aux normes de la charte du département et illisible
099	DIR SI1	44.59520, 5.91033	1373.2 m	Montmaur	Poteau directionnel à reprendre	Poteau pas aux normes de la charte du département. Panneau incompréhensible n'indique pas le GRP vers les Sauvas ni vers le col du Matacharre
100	DIR SI0	44.60064, 5.90399	1345.3 m	Montmaur	Poteau directionnel aux normes et complet	Aux normes. Manque direction GRP Rabioux
101	DIR SI1	44.60039, 5.90295	1343.7 m	Montmaur	Poteau directionnel à reprendre	Poteaux pas aux normes de la charte du département.
104	DIR SI0	44.58427, 5.88868	1326.6 m	Montmaur	Poteau directionnel aux normes et complet	
106	DIR SI1	44.59351, 5.87733	1306.8 m	Montmaur	Poteau directionnel à reprendre	Poteau pas aux normes de la charte du département mais bonnes indications.
107	DIR SI1	44.59520, 5.87403	1269.3 m	Montmaur	Poteau directionnel à reprendre	Pas aux normes de la charte du département, mais indications bonnes.
119	DIR SI1	44.61633, 5.86311	1231.6 m	Dévoluy	Poteau directionnel à reprendre	Poteau pas aux normes de la charte du département et aucune indication du GRP. Ajouter une lame en direction des Sauvas.
121	DIR SI1	44.62879, 5.86094	1352.4 m	Dévoluy	Poteau directionnel à reprendre	Poteau pas aux normes, Manque indication direction col de festre
122	DIR SI0	44.63507, 5.85889	1393.6 m	Dévoluy	Poteau directionnel aux normes et complet	
127	DIR SI1	44.66226, 5.86139	1438.1 m	Dévoluy	Poteau directionnel à reprendre	Poteau pas aux normes, Manque indication GR et GRP vers col du Festre
128	DIR SI1	44.66341, 5.86143	1435.4 m	Dévoluy	Poteau directionnel à reprendre	Manque indication GR 94

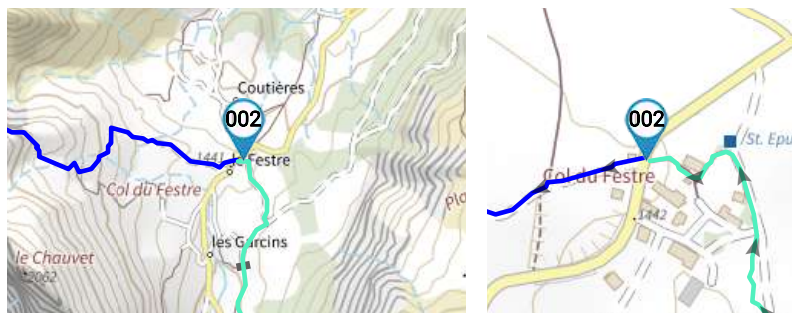
Sécurité du cheminement

N°	Code	Coordonnées	Alt.	Commune	Objet	Description
001	SE2	44.66723, 5.85795	1440.8 m	Dévoluy	Traversée de routes à grande circulation non sécurisée	Traversée route vers Super Dévoluy
066	SE4	44.68680, 5.94566	1273.7 m	Dévoluy	Parcours sur route à grande circulation non sécurisée	Trajet sur route d'accès à Super Devoluy

Point d'étape n°1 :

<i>Code</i>	SE2
<i>Signalement</i>	Sécurité du cheminement => Traversée de routes à grande circulation non sécurisée
<i>Coordonnées</i>	44.66723, 5.85795
<i>Altitude</i>	1440.8 m
<i>Voie</i>	26 Route du Col du Festre
<i>Commune</i>	Dévoluy (05250)
<i>Description</i>	Traversée route vers Super Dévoluy



Point d'étape n°2 :

Code	DIR S10
Signallement	Nature de la signalétique => Poteau directionnel aux normes et complet
Coordonnées	44.66724, 5.85789
Altitude	1440.6 m
Voie	26 Route du Col du Festre
Commune	Dévoluy (05250)



Point d'étape n°3 :

Code	DIR S10
Signalement	Nature de la signalétique => Poteau directionnel aux normes et complet
Coordonnées	44.66703, 5.85660
Altitude	1444.7 m
Voie	11 Route du Col du Festre
Commune	Dévoluy (05250)

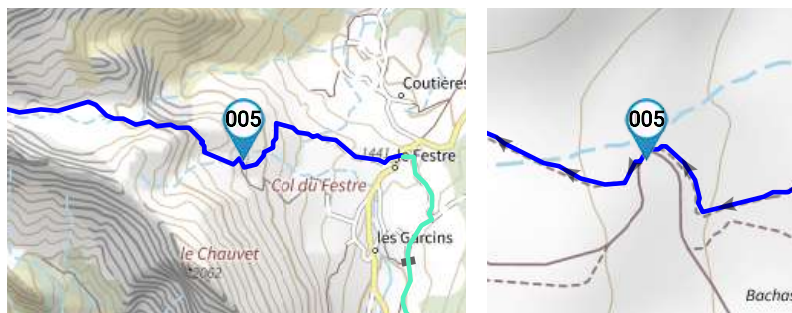


Point d'étape n°4 :



Code	DIR S11
Signalement	Nature de la signalétique => Poteau directionnel à reprendre
Coordonnées	44.66950, 5.84577
Altitude	1521.2 m
Voie	(voie sans nom)
Commune	Dévoluy (05250)
Description	Pas aux normes de la charte du département



Point d'étape n°5 :

<i>Code</i>	DIR S14
<i>Signalement</i>	<i>Nature de la signalétique => Poteau directionnel à prévoir</i>
<i>Coordonnées</i>	44.66685, 5.83936
<i>Altitude</i>	1665.7 m
<i>Voie</i>	<i>(voie sans nom)</i>
<i>Commune</i>	Dévoluy (05250)
<i>Description</i>	Prévoir poteau directionnel, plusieurs sentiers partent à cet endroit.



Point d'étape n°6 :

Code	DIR S10
Signallement	Nature de la signalétique => Poteau directionnel aux normes et complet
Coordonnées	44.66910, 5.80060
Altitude	2003.2 m
Voie	(voie sans nom)
Commune	Dévoluy (05250)

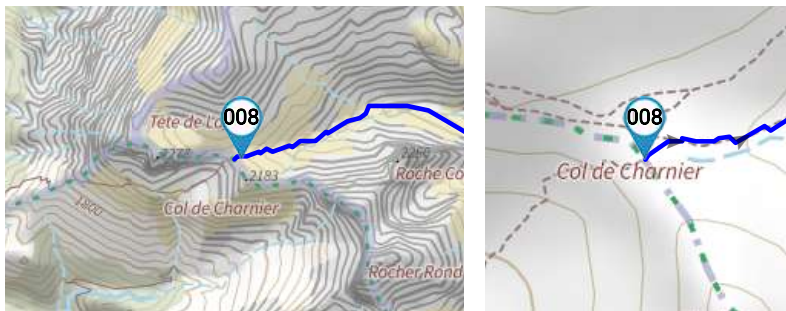


Point d'étape n°7 :

Code	DIR S10
Signallement	Nature de la signalétique => Poteau directionnel aux normes et complet
Coordonnées	44.66909, 5.80056
Altitude	2003.2 m
Voie	(voie sans nom)
Commune	Dévoluy (05250)



Point d'étape n°8 :



Code	DIR S11
Signalément	Nature de la signalétique => Poteau directionnel à reprendre
Coordonnées	44.70543, 5.81226
Altitude	2103.0 m
Voie	(voie sans nom)
Commune	Lus-la-Croix-Haute (26620)
Description	Incomplet. Pas aux normes de la charte des hautes alpes. (poteau type "drome").



Point d'étape n°9 :

<i>Code</i>	BA1
<i>Signalement</i>	État du balisage => À reprendre
<i>Coordonnées</i>	44.70549, 5.81258
<i>Altitude</i>	2099.4 m
<i>Voie</i>	(voie sans nom)
<i>Commune</i>	Dévoluy (05250)
<i>Description</i>	Absence de balise pour le sens descendant col du Charnier _ Serre Longue.



Point d'étape n°10 :



Code	DIR S11
Signalément	Nature de la signalétique => Poteau directionnel à reprendre
Coordonnées	44.70418, 5.86530
Altitude	1458.5 m
Voie	(voie sans nom)
Commune	Dévoluy (05250)
Description	Des lames aux normes et pas normes. Directions à compléter : pas d'indication du Tour du Dévoluy, pas GR vers col du Charnier





Point d'étape n°11 :

<i>Code</i>	BA1
<i>Signalement</i>	État du balisage => À reprendre
<i>Coordonnées</i>	44.70344, 5.87010
<i>Altitude</i>	1438.5 m
<i>Voie</i>	(voie sans nom)
<i>Commune</i>	Dévoluy (05250)
<i>Description</i>	Manque une croix sur chemin à droite en descendant



Point d'étape n°12 :

<i>Code</i>	DIR S11
<i>Signallement</i>	Nature de la signalétique => Poteau directionnel à reprendre
<i>Coordonnées</i>	44.70344, 5.87569
<i>Altitude</i>	1401.1 m
<i>Voie</i>	(voie sans nom)
<i>Commune</i>	Dévoluy (05250)
<i>Description</i>	Panneau directionnel pas aux normes. Pas de lame pour la direction de St Disdier



Point d'étape n°13 :

Code	BA1
Signalement	État du balisage => À reprendre
Coordonnées	44.70569, 5.88106
Altitude	1321.8 m
Voie	(voie sans nom)
Commune	Dévoluy (05250)
Description	Il y a une balise de continuité alors que le sentier tourne à droite



Point d'étape n°14 :

Code	BA1
Signalement	État du balisage => À reprendre
Coordonnées	44.70573, 5.88107
Altitude	1321.8 m
Voie	(voie sans nom)
Commune	Dévoluy (05250)
Description	Manque un jalon pour signaler départ du sentier très étroit et à peine visible



Point d'étape n°15 :

Code	BA1
Signalement	État du balisage => À reprendre
Coordonnées	44.71093, 5.88329
Altitude	1191.1 m
Voie	(voie sans nom)
Commune	Dévoluy (05250)
Description	Baliser le carrefour



Point d'étape n°16 :

Code	R0D
Signalement	Nature du cheminement => Début portion goudronnée ou bétonnée
Coordonnées	44.71415, 5.88182
Altitude	1217.0 m
Voie	1 Chemin du Charnier
Commune	Dévoluy (05250)



Point d'étape n°17 :



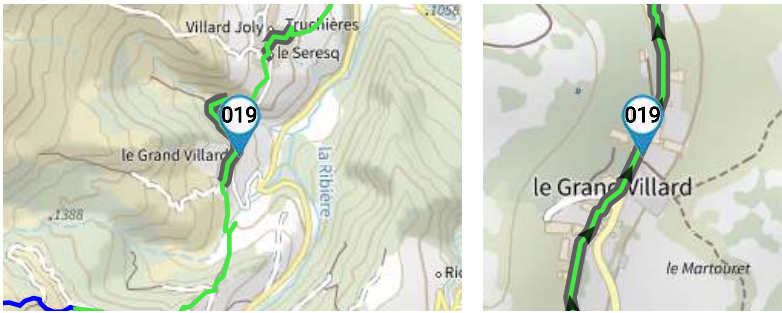
Code	DIR S11
Signalément	Nature de la signalétique => Poteau directionnel à reprendre
Coordonnées	44.71426, 5.88187
Altitude	1218.0 m
Voie	1 Chemin du Charnier
Commune	Dévoluy (05250)
Description	Poteau pas aux normes mais en bon état. Manque indication GRP tour du Dévoluy



Point d'étape n°18 :

<i>Code</i>	DIR S11
<i>Signalement</i>	Nature de la signalétique => Poteau directionnel à reprendre
<i>Coordonnées</i>	44.71584, 5.88271
<i>Altitude</i>	1210.7 m
<i>Voie</i>	2 Chemin du Charnier
<i>Commune</i>	Dévoluy (05250)
<i>Description</i>	Poteau directionnel pas aux normes mais en bon état. Manque indication GRP, ajouter une lames en direction de St Disdier.



Point d'étape n°19 :

<i>Code</i>	DIR S11
<i>Signalement</i>	Nature de la signalétique => Poteau directionnel à reprendre
<i>Coordonnées</i>	44.71626, 5.88309
<i>Altitude</i>	1214.3 m
<i>Voie</i>	48 Route des Villards
<i>Commune</i>	Dévoluy (05250)
<i>Description</i>	Manque indication GRP



Point d'étape n°20 :

<i>Code</i>	BA1
<i>Signalement</i>	État du balisage => À reprendre
<i>Coordonnées</i>	44.72035, 5.88063
<i>Altitude</i>	1206.5 m
<i>Voie</i>	(voie sans nom)
<i>Commune</i>	Dévoluy (05250)
<i>Description</i>	Mettre balise sur parapet



Point d'étape n°21 :



Code	DIR S11
Signallement	Nature de la signalétique => Poteau directionnel à reprendre
Coordonnées	44.72037, 5.88061
Altitude	1206.2 m
Voie	(voie sans nom)
Commune	Dévoluy (05250)
Description	Poteau directionnel à compléter : Manque indication GRP, ajouter lames directionnelles car une seule direction indiquée



Point d'étape n°22 :

Code	R0F
Signalement	Nature du cheminement => Fin portion goudronnée ou bétonnée
Coordonnées	44.72082, 5.88246
Altitude	1214.4 m
Voie	(voie sans nom)
Commune	Dévoluy (05250)



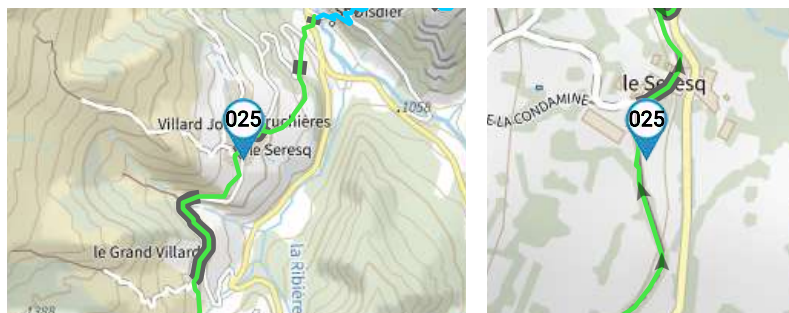
Point d'étape n°23 :

<i>Code</i>	BA1
<i>Signalement</i>	État du balisage => À reprendre
<i>Coordonnées</i>	44.72082, 5.88246
<i>Altitude</i>	1214.4 m
<i>Voie</i>	(voie sans nom)
<i>Commune</i>	Dévoluy (05250)
<i>Description</i>	Aucune indication de la direction à prendre

Point d'étape n°24 :

<i>Code</i>	DIR S11
<i>Signalement</i>	Nature de la signalétique => Poteau directionnel à reprendre
<i>Coordonnées</i>	44.72082, 5.88245
<i>Altitude</i>	1214.4 m
<i>Voie</i>	(voie sans nom)
<i>Commune</i>	Dévoluy (05250)
<i>Description</i>	Poteau directionnel à refaire, ajouter lame en direction d'Agnières en Dévoluy



Point d'étape n°25 :

<i>Code</i>	BA1
<i>Signalement</i>	État du balisage => À reprendre
<i>Coordonnées</i>	44.72368, 5.88658
<i>Altitude</i>	1246.8 m
<i>Voie</i>	12 Chemin de la Condamine
<i>Commune</i>	Dévoluy (05250)
<i>Description</i>	Baliser l'intersection



Point d'étape n°26 :

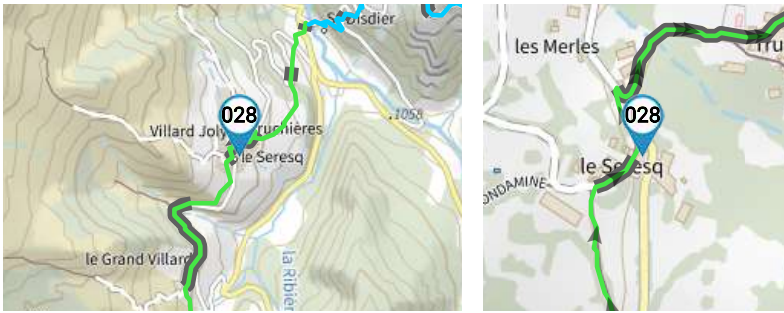
Code	R0D
Signalement	Nature du cheminement => Début portion goudronnée ou bétonnée
Coordonnées	44.72426, 5.88656
Altitude	1247.8 m
Voie	12 Chemin de la Condamine
Commune	Dévoluy (05250)



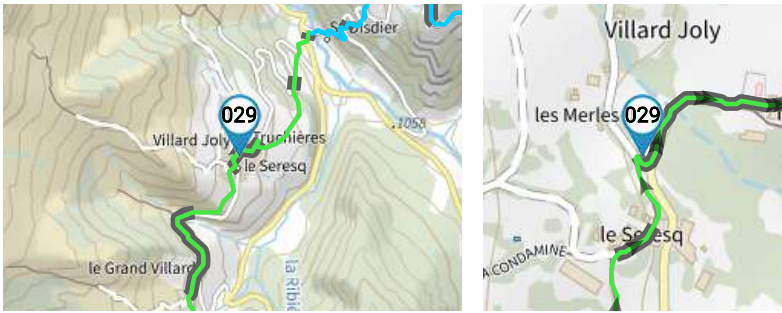
Point d'étape n°27 :

<i>Code</i>	BA1
<i>Signalement</i>	État du balisage => À reprendre
<i>Coordonnées</i>	44.72446, 5.88702
<i>Altitude</i>	1241.5 m
<i>Voie</i>	8 Chemin de la Condamine
<i>Commune</i>	Dévoluy (05250)
<i>Description</i>	Baliser le carrefour



Point d'étape n°28 :

<i>Code</i>	R0F
<i>Signalement</i>	<i>Nature du cheminement => Fin portion goudronnée ou bétonnée</i>
<i>Coordonnées</i>	44.72455, 5.88712
<i>Altitude</i>	1240.0 m
<i>Voie</i>	4 Chemin de la Condamine
<i>Commune</i>	Dévoluy (05250)

Point d'étape n°29 :

<i>Code</i>	BA1
<i>Signalement</i>	État du balisage => À reprendre
<i>Coordonnées</i>	44.72524, 5.88685
<i>Altitude</i>	1237.7 m
<i>Voie</i>	1 Chemin de Baudinard
<i>Commune</i>	Dévoluy (05250)
<i>Description</i>	Déplacer croix sur l'arbre



Point d'étape n°30 :

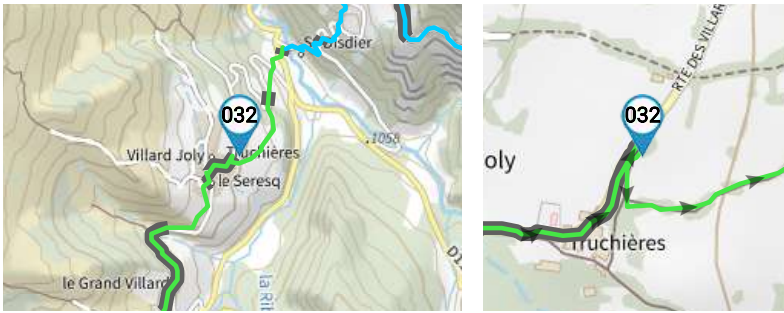
Code	R0D
Signalement	Nature du cheminement => Début portion goudronnée ou bétonnée
Coordonnées	44.72525, 5.88684
Altitude	1237.7 m
Voie	1 Chemin de Baudinard
Commune	Dévoluy (05250)



Point d'étape n°31 :

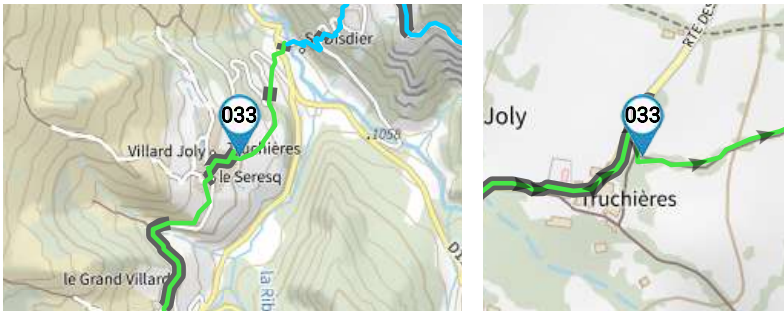
Code	R0F
Signalement	Nature du cheminement => Fin portion goudronnée ou bétonnée
Coordonnées	44.72669, 5.88981
Altitude	1218.6 m
Voie	9 Route des Villards
Commune	Dévoluy (05250)



Point d'étape n°32 :

<i>Code</i>	BA1
<i>Signalement</i>	État du balisage => À reprendre
<i>Coordonnées</i>	44.72653, 5.88973
<i>Altitude</i>	1218.9 m
<i>Voie</i>	9 Route des Villards
<i>Commune</i>	Dévoluy (05250)
<i>Description</i>	Remplacer balise de continuité par tourne à gauche



Point d'étape n°33 :

<i>Code</i>	BA1
<i>Signalement</i>	État du balisage => À reprendre
<i>Coordonnées</i>	44.72610, 5.88957
<i>Altitude</i>	1219.0 m
<i>Voie</i>	19 Route des Villards
<i>Commune</i>	Dévoluy (05250)
<i>Description</i>	Manque une croix Transformer balise de continuité en tourne à gauche



Point d'étape n°34 :

<i>Code</i>	R0D
<i>Signalement</i>	<i>Nature du cheminement => Début portion goudronnée ou bétonnée</i>
<i>Coordonnées</i>	44.73067, 5.89360
<i>Altitude</i>	1119.5 m
<i>Voie</i>	<i>(voie sans nom)</i>
<i>Commune</i>	Dévoluy (05250)



Point d'étape n°35 :

Code	R0F
Signalement	Nature du cheminement => Fin portion goudronnée ou bétonnée
Coordonnées	44.73172, 5.89384
Altitude	1104.6 m
Voie	8 Route des Villards
Commune	Dévoluy (05250)



Point d'étape n°36 :

<i>Code</i>	BA1
<i>Signalement</i>	État du balisage => À reprendre
<i>Coordonnées</i>	44.73172, 5.89384
<i>Altitude</i>	1104.6 m
<i>Voie</i>	8 Route des Villards
<i>Commune</i>	Dévoluy (05250)
<i>Description</i>	Manque balise

Point d'étape n°37 :

<i>Code</i>	BA1
<i>Signalement</i>	État du balisage => À reprendre
<i>Coordonnées</i>	44.73370, 5.89424
<i>Altitude</i>	1065.0 m
<i>Voie</i>	10 Route des Villards
<i>Commune</i>	Dévoluy (05250)
<i>Description</i>	Poser jalon



Point d'étape n°38 :

<i>Code</i>	DIR S11
<i>Signallement</i>	Nature de la signalétique => Poteau directionnel à reprendre
<i>Coordonnées</i>	44.73393, 5.89408
<i>Altitude</i>	1061.5 m
<i>Voie</i>	1 Route des Villards
<i>Commune</i>	Dévoluy (05250)
<i>Description</i>	Poteau pas aux normes, il n'y a qu'une seule lame, Manquent lames GR GRP



Point d'étape n°39 :

<i>Code</i>	BA1
<i>Signalement</i>	État du balisage => À reprendre
<i>Coordonnées</i>	44.73448, 5.89537
<i>Altitude</i>	1030.5 m
<i>Voie</i>	10 Rue de la Scierie
<i>Commune</i>	Dévoluy (05250)
<i>Description</i>	Manque croix



Point d'étape n°40 :

<i>Code</i>	R0D
<i>Signalement</i>	<i>Nature du cheminement => Début portion goudronnée ou bétonnée</i>
<i>Coordonnées</i>	44.73467, 5.89518
<i>Altitude</i>	1029.7 m
<i>Voie</i>	10 Rue de la Scierie
<i>Commune</i>	Dévoluy (05250)

Point d'étape n°41 :

Code	R0F
Signalement	Nature du cheminement => Fin portion goudronnée ou bétonnée
Coordonnées	44.73521, 5.89531
Altitude	1021.8 m
Voie	15 Rue de la Ribière
Commune	Dévoluy (05250)



Point d'étape n°42 :

Code	DIR S10
Signallement	Nature de la signalétique => Poteau directionnel aux normes et complet
Coordonnées	44.73521, 5.89533
Altitude	1021.8 m
Voie	15 Rue de la Ribière
Commune	Dévoluy (05250)



Point d'étape n°43 :

<i>Code</i>	R0D
<i>Signalement</i>	Nature du cheminement => Début portion goudronnée ou bétonnée
<i>Coordonnées</i>	44.73559, 5.89951
<i>Altitude</i>	1144.7 m
<i>Voie</i>	1 Route de Mère Église
<i>Commune</i>	Dévoluy (05250)

Point d'étape n°44 :

<i>Code</i>	R0F
<i>Signalement</i>	<i>Nature du cheminement => Fin portion goudronnée ou bétonnée</i>
<i>Coordonnées</i>	44.73598, 5.89989
<i>Altitude</i>	1158.9 m
<i>Voie</i>	1 Route de Mère Église
<i>Commune</i>	Dévoluy (05250)

Point d'étape n°45 :

<i>Code</i>	SI4
<i>Coordonnées</i>	44.73839, 5.90245
<i>Altitude</i>	1250.5 m
<i>Voie</i>	11 Route de Mère Église
<i>Commune</i>	Dévoluy (05250)
<i>Description</i>	Ajouter poteau

Point d'étape n°46 :

<i>Code</i>	R0D
<i>Signalement</i>	<i>Nature du cheminement => Début portion goudronnée ou bétonnée</i>
<i>Coordonnées</i>	44.74031, 5.90093
<i>Altitude</i>	1287.2 m
<i>Voie</i>	22 Route de Mère Église
<i>Commune</i>	Dévoluy (05250)

Point d'étape n°47 :

<i>Code</i>	DIR S11
<i>Signalement</i>	Nature de la signalétique => Poteau directionnel à reprendre
<i>Coordonnées</i>	44.74033, 5.90098
<i>Altitude</i>	1287.3 m
<i>Voie</i>	22 Route de Mère Église
<i>Commune</i>	Dévoluy (05250)
<i>Description</i>	Ajouter une lame en direction des hauts Gicons



Point d'étape n°48 :

<i>Code</i>	DIR S11
<i>Signallement</i>	Nature de la signalétique => Poteau directionnel à reprendre
<i>Coordonnées</i>	44.73920, 5.90844
<i>Altitude</i>	1329.6 m
<i>Voie</i>	2 Rue du Calada
<i>Commune</i>	Dévoluy (05250)
<i>Description</i>	Poteau pas aux normes de la charte du département, ajouter une lame en direction du Serre et St Étienne en Dévoluy



Point d'étape n°49 :



Code	DIR S11
Signallement	Nature de la signalétique => Poteau directionnel à reprendre
Coordonnées	44.73608, 5.90911
Altitude	1361.0 m
Voie	(voie sans nom)
Commune	Dévoluy (05250)
Description	Ajouter une lame en direction de St Disdier



Point d'étape n°50 :

<i>Code</i>	R0F
<i>Signalement</i>	<i>Nature du cheminement => Fin portion goudronnée ou bétonnée</i>
<i>Coordonnées</i>	44.73598, 5.90940
<i>Altitude</i>	1361.1 m
<i>Voie</i>	<i>(voie sans nom)</i>
<i>Commune</i>	Dévoluy (05250)

Point d'étape n°51 :

Code	DIR S10
Signalement	Nature de la signalétique => Poteau directionnel aux normes et complet
Coordonnées	44.73519, 5.91564
Altitude	1357.5 m
Voie	(voie sans nom)
Commune	Dévoluy (05250)



Point d'étape n°52 :

Code	DIR S10
Signallement	Nature de la signalétique => Poteau directionnel aux normes et complet
Coordonnées	44.73681, 5.92742
Altitude	1305.8 m
Voie	(voie sans nom)
Commune	Dévoluy (05250)



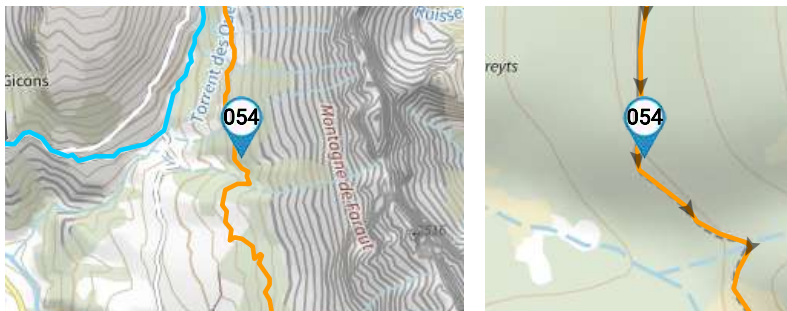
Point d'étape n°53 :



Code	DIR S10
Signallement	Nature de la signalétique => Poteau directionnel aux normes et complet
Coordonnées	44.74868, 5.93099
Altitude	1489.8 m
Voie	(voie sans nom)
Commune	Dévoluy (05250)
Description	"Sous la cabane de l'Aup"



Point d'étape n°54 :



Code	DIR S10
Signalément	Nature de la signalétique => Poteau directionnel aux normes et complet
Coordonnées	44.73464, 5.93529
Altitude	1477.3 m
Voie	(voie sans nom)
Commune	Dévoluy (05250)
Description	"Les Preyts"



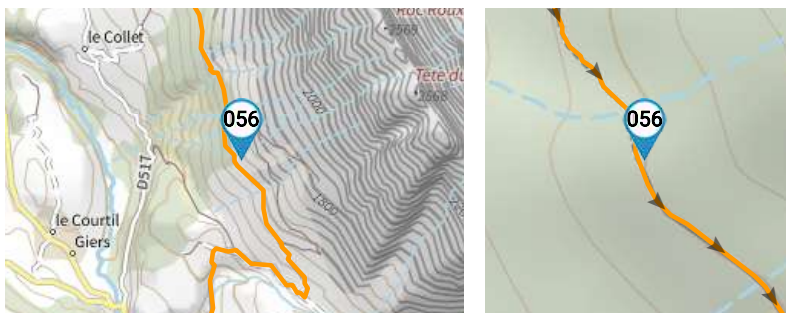
Point d'étape n°55 :



Code	DIR S10
Signalment	Nature de la signalétique => Poteau directionnel aux normes et complet
Coordonnées	44.72828, 5.93488
Altitude	1475.3 m
Voie	(voie sans nom)
Commune	Dévoluy (05250)
Description	Queyrou



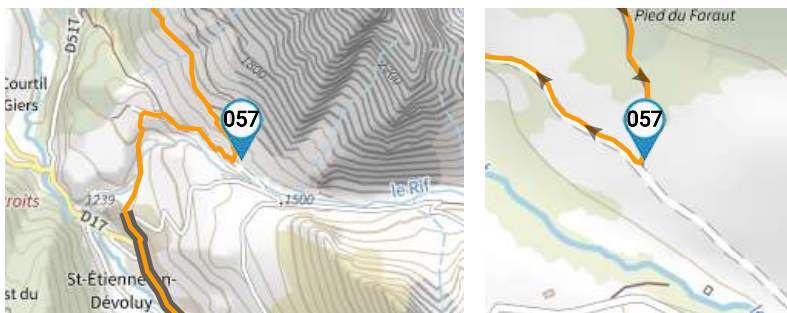
Point d'étape n°56 :



Code	DIR S10
Signallement	Nature de la signalétique => Poteau directionnel aux normes et complet
Coordonnées	44.71176, 5.94327
Altitude	1598.4 m
Voie	(voie sans nom)
Commune	Dévoluy (05250)
Description	Poteau "Serre Uscla"



Point d'étape n°57 :



Code	DIR S10
Signallement	Nature de la signalétique => Poteau directionnel aux normes et complet
Coordonnées	44.70087, 5.95129
Altitude	1497.0 m
Voie	(voie sans nom)
Commune	Dévoluy (05250)
Description	Poteau "Pied du Faraut "

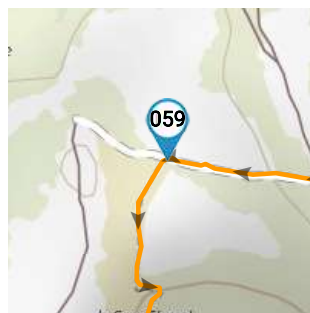
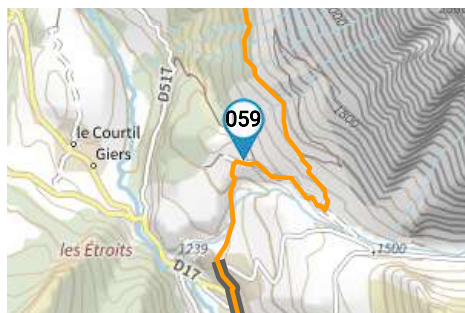


Point d'étape n°58 :



Code	DIR. S10
Coordonnées	44.70461, 5.94336
Altitude	1452.7 m
Voie	(voie sans nom)
Commune	Dévoluy (05250)
Description	Poteau "Pra Bai"

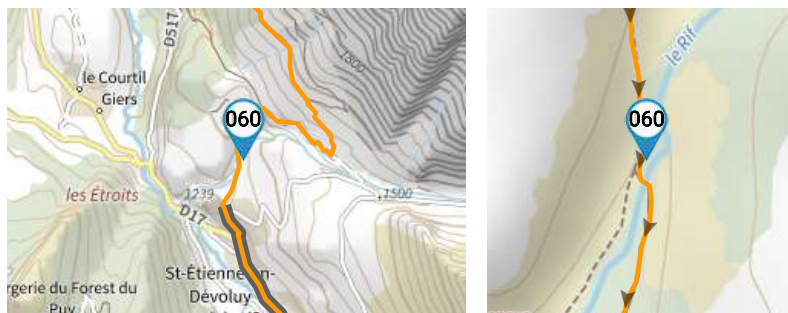


Point d'étape n°59 :

Code	DIR S11
Signallement	Nature de la signalétique => Poteau directionnel à reprendre
Coordonnées	44.70474, 5.94112
Altitude	1421.0 m
Voie	(voie sans nom)
Commune	Dévoluy (05250)
Description	Poteau "La Gresière" Une seule lame, avec 1 seule direction. Reprendre la lame existante et ajouter une lame en direction de St Disdier. Ajouter également la mention GRP.

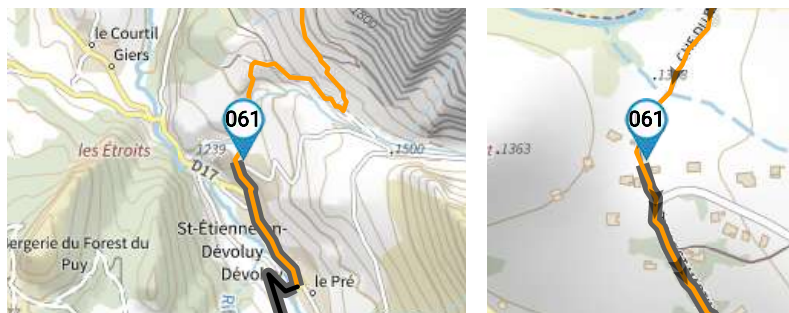


Point d'étape n°60 :



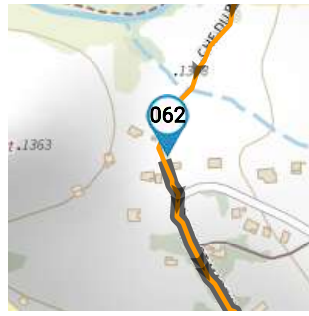
Code	DIR S11
Signalément	Nature de la signalétique => Poteau directionnel à reprendre
Coordonnées	44.70041, 5.94059
Altitude	1319.6 m
Voie	(voie sans nom)
Commune	Dévoluy (05250)
Description	Poteau pas aux normes de la charte du département. Aucune indication de GRP. Il faudrait revoir les lames pour ajouter d'avantages d'indications directionnelles. Il n'y a pas de bague de localisation. Poteau réservé au PR local.



Point d'étape n°61 :

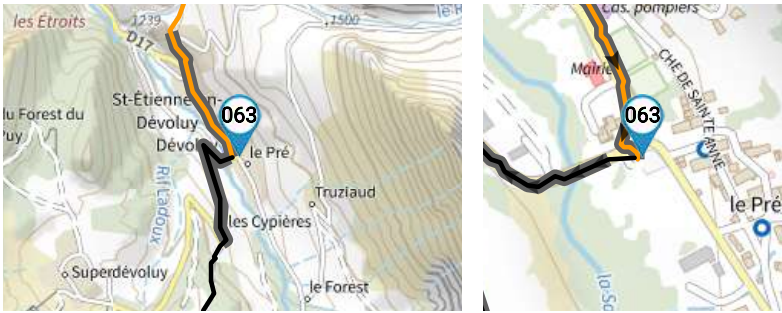
<i>Code</i>	BA1
<i>Signalement</i>	État du balisage => À reprendre
<i>Coordonnées</i>	44.69686, 5.93907
<i>Altitude</i>	1311.2 m
<i>Voie</i>	19 Route de St Martin
<i>Commune</i>	Dévoluy (05250)
<i>Description</i>	Manquent balises de continuité pour les 2 sens



Point d'étape n°62 :

Code	R0D
Signalement	Nature du cheminement => Début portion goudronnée ou bétonnée
Coordonnées	44.69686, 5.93909
Altitude	1311.2 m
Voie	19 Route de St Martin
Commune	Dévoluy (05250)

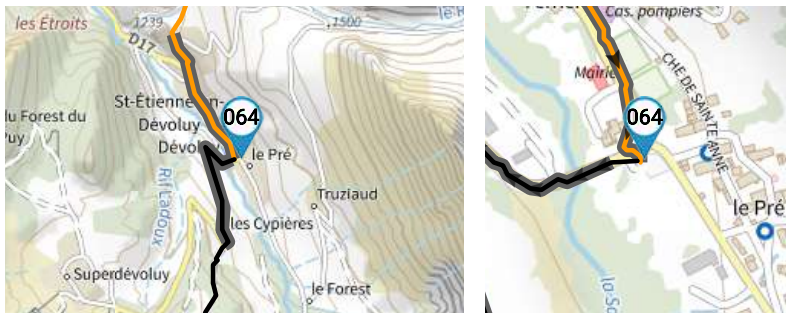


Point d'étape n°63 :

Code	R0F
Signallement	Nature du cheminement => Fin portion goudronnée ou bétonnée
Coordonnées	44.68680, 5.94601
Altitude	1274.6 m
Voie	5 Route du Col du Noyer
Commune	Dévoluy (05250)

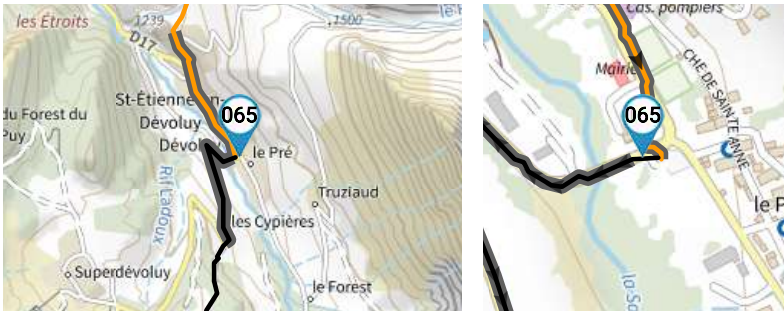


Point d'étape n°64 :



Code	DIR S11
Signallement	Nature de la signalétique => Poteau directionnel à reprendre
Coordonnées	44.68682, 5.94598
Altitude	1274.5 m
Voie	5 Route du Col du Noyer
Commune	Dévoluy (05250)
Description	Une lame n'est pas aux normes de la charte du département. Aucune indication du GRP. Ajouter la en direction de St Disdier/Les Gicons. Lame a nettoyer.



Point d'étape n°65 :

<i>Code</i>	R0D
<i>Signalement</i>	<i>Nature du cheminement => Début portion goudronnée ou bétonnée</i>
<i>Coordonnées</i>	44.68681, 5.94566
<i>Altitude</i>	1273.9 m
<i>Voie</i>	92 Route des Stations
<i>Commune</i>	Dévoluy (05250)



Point d'étape n°66 :

<i>Code</i>	SE4
<i>Signalement</i>	Sécurité du cheminement => Parcours sur route à grande circulation non sécurisée
<i>Coordonnées</i>	44.68680, 5.94566
<i>Altitude</i>	1273.7 m
<i>Voie</i>	92 Route des Stations
<i>Commune</i>	Dévoluy (05250)
<i>Description</i>	Trajet sur route d'accès à Super Devoluy



Point d'étape n°67 :

<i>Code</i>	DIR S11
<i>Signallement</i>	Nature de la signalétique => Poteau directionnel à reprendre
<i>Coordonnées</i>	44.68122, 5.94466
<i>Altitude</i>	1353.5 m
<i>Voie</i>	9 Route de Superdévoluy
<i>Commune</i>	Dévoluy (05250)
<i>Description</i>	Poteau pas aux normes de la charte du département. Pas d'indication du GRP sur les lames. Il n'y a qu'une seule lame sur le poteau et donc une seule direction. Ajouter lame en direction de St Étienne en Dévoluy



Point d'étape n°68 :

Code	R0F
Signalement	Nature du cheminement => Fin portion goudronnée ou bétonnée
Coordonnées	44.68007, 5.94488
Altitude	1362.4 m
Voie	17 Route de Superdévoluy
Commune	Dévoluy (05250)



Point d'étape n°69 :

Code	DIR S11
Signallement	Nature de la signalétique => Poteau directionnel à reprendre
Coordonnées	44.68006, 5.94489
Altitude	1362.4 m
Voie	17 Route de Superdévoluy
Commune	Dévoluy (05250)
Description	Pas aux normes de la charte du département. Une seule lame avec un seul sens. Pas d'indication GRP. Ajouter lame en direction de St Étienne en Dévoluy.



Point d'étape n°70 :

<i>Code</i>	BA1
<i>Signalement</i>	État du balisage => À reprendre
<i>Coordonnées</i>	44.67274, 5.94180
<i>Altitude</i>	1494.9 m
<i>Voie</i>	(voie sans nom)
<i>Commune</i>	Dévouly (05250)
<i>Description</i>	Manque balise de continuité sens descendant et croix sur chemin perpendiculaire.



Point d'étape n°71 :



Code	DIR S10
Signallement	Nature de la signalétique => Poteau directionnel aux normes et complet
Coordonnées	44.66817, 5.93680
Altitude	1526.0 m
Voie	(voie sans nom)
Commune	Dévoluy (05250)

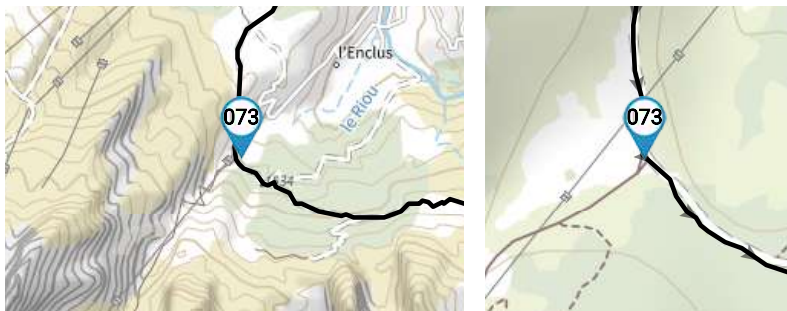


Point d'étape n°72 :

<i>Code</i>	BA1
<i>Signalement</i>	État du balisage => À reprendre
<i>Coordonnées</i>	44.65998, 5.93523
<i>Altitude</i>	1531.3 m
<i>Voie</i>	(voie sans nom)
<i>Commune</i>	Dévoluy (05250)
<i>Description</i>	Manque croix sur chemin a droite vers téléphérique



Point d'étape n°73 :



Code	DIR S10
Signallement	Nature de la signalétique => Poteau directionnel aux normes et complet
Coordonnées	44.65745, 5.93491
Altitude	1535.9 m
Voie	(voie sans nom)
Commune	Dévoluy (05250)



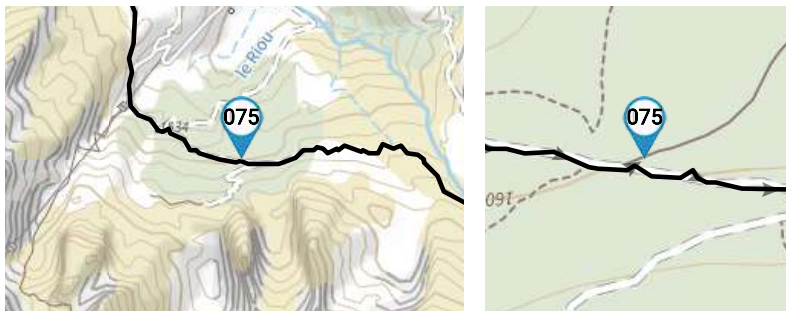
Point d'étape n°74 :



Code	DIR S11
Signallement	Nature de la signalétique => Poteau directionnel à reprendre
Coordonnées	44.65556, 5.93812
Altitude	1534.5 m
Voie	(voie sans nom)
Commune	Dévoluy (05250)
Description	Pas d'indication GRP sur les lames.



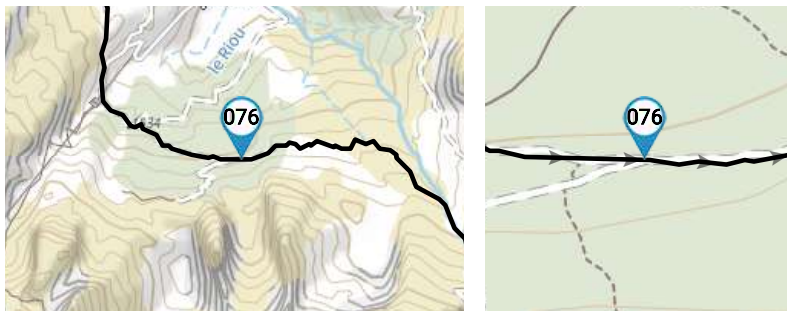
Point d'étape n°75 :



Code	DIR S11
Signallement	Nature de la signalétique => Poteau directionnel à reprendre
Coordonnées	44.65311, 5.94669
Altitude	1597.3 m
Voie	(voie sans nom)
Commune	Dévoluy (05250)
Description	Poteau mal positionné. Une lame n'est pas aux normes de la charte du département. Il n'y a pas d'indication GRP sur les lames.

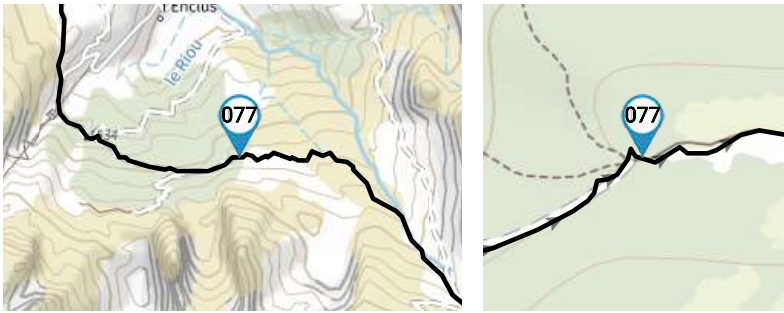


Point d'étape n°76 :



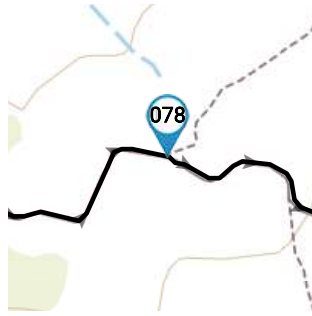
Code	DIR S11
Signallement	Nature de la signalétique => Poteau directionnel à reprendre
Coordonnées	44.65279, 5.94974
Altitude	1612.9 m
Voie	(voie sans nom)
Commune	Dévoluy (05250)
Description	Poteau pas aux normes de la charte du département. Pas d'indication GRP sur la lame.



Point d'étape n°77 :

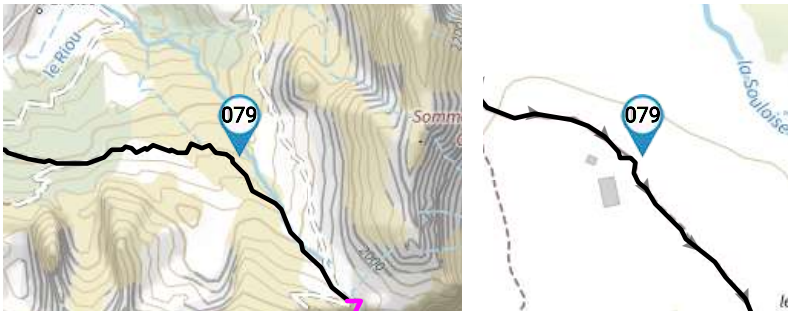
<i>Code</i>	BA1
<i>Signalement</i>	État du balisage => À reprendre
<i>Coordonnées</i>	44.65384, 5.95441
<i>Altitude</i>	1640.2 m
<i>Voie</i>	(voie sans nom)
<i>Commune</i>	Dévoluy (05250)
<i>Description</i>	Flèches directionnelles à faire dans les 2 sens



Point d'étape n°78 :

<i>Code</i>	BA1
<i>Signalement</i>	État du balisage => À reprendre
<i>Coordonnées</i>	44.65427, 5.96389
<i>Altitude</i>	1662.5 m
<i>Voie</i>	(voie sans nom)
<i>Commune</i>	Dévoluy (05250)
<i>Description</i>	Aucun balisage au croisement.

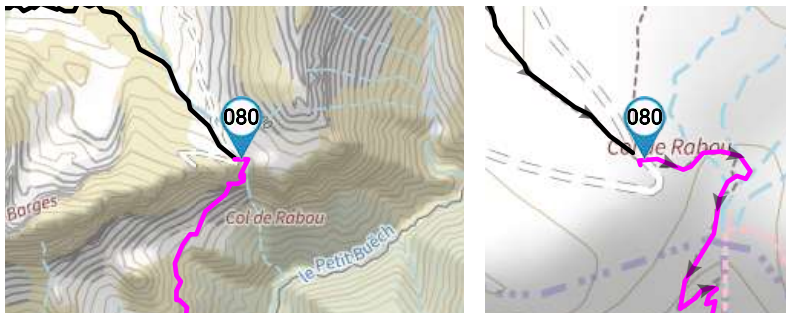


Point d'étape n°79 :

Code	DIR S11
Signallement	Nature de la signalétique => Poteau directionnel à reprendre
Coordonnées	44.65325, 5.96791
Altitude	1691.7 m
Voie	(voie sans nom)
Commune	Dévoluy (05250)
Description	Poteau pas aux normes de la charte du département



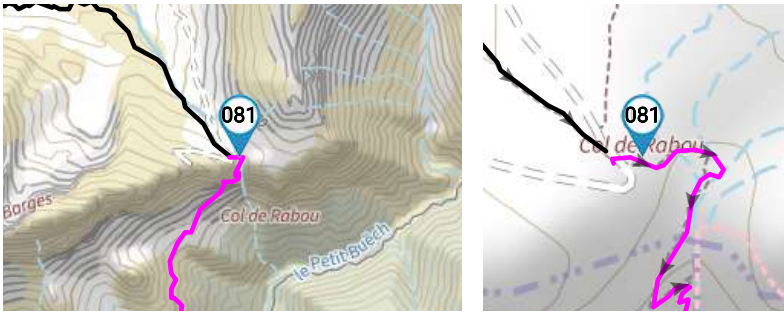
Point d'étape n°80 :



Code	DIR S11
Signallement	Nature de la signalétique => Poteau directionnel à reprendre
Coordonnées	44.64181, 5.98087
Altitude	1889.5 m
Voie	(voie sans nom)
Commune	Dévoluy (05250)
Description	Pas aux normes de la charte du département. Il n'y a pas d'indication du GRP sur les lames. Ajouter lame en direction de Rabou, col de conode, les Sauvas



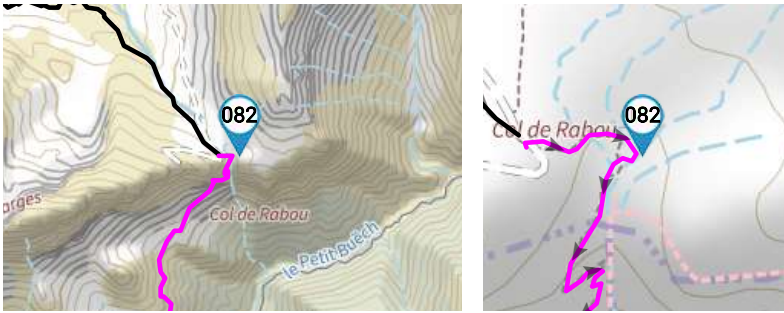
Point d'étape n°81 :



Code	BA1
Signalement	État du balisage => À reprendre
Coordonnées	44.64180, 5.98125
Altitude	1886.3 m
Voie	(voie sans nom)
Commune	Dévoluy (05250)
Description	Mettre jalons chemin pas tracé

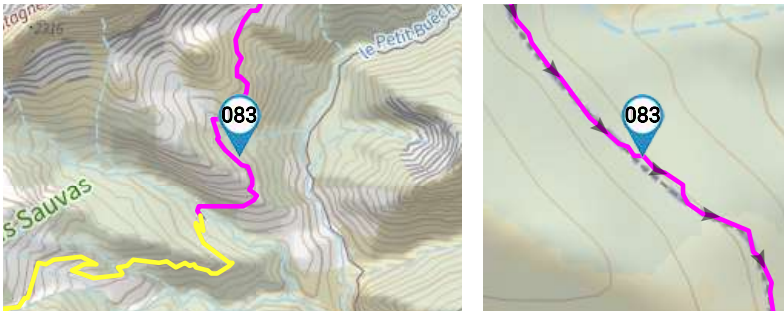


Point d'étape n°82 :



Code	BA1
Signalement	État du balisage => À reprendre
Coordonnées	44.64166, 5.98247
Altitude	1872.9 m
Voie	(voie sans nom)
Commune	Dévoluy (05250)
Description	Mettre jalons Balisage à compléter



Point d'étape n°83 :

Code	V1
Signalement	Etat de la voie => Sentier embroussaillé
Coordonnées	44.62403, 5.97390
Altitude	1491.3 m
Voie	(voie sans nom)
Commune	Rabou (05400)
Description	Partie très embroussaillée arbustes et genêts



Point d'étape n°84 :

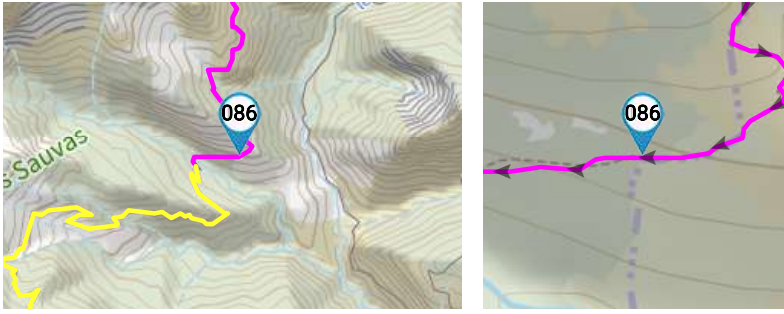
Code	V1
Signalement	Etat de la voie => Sentier embroussaillé
Coordonnées	44.62303, 5.97558
Altitude	1473.1 m
Voie	(voie sans nom)
Commune	La Roche-des-Arnauds (05400)
Description	Fin de sentier embroussaillée



Point d'étape n°85 :

<i>Code</i>	V1
<i>Signalement</i>	<i>Etat de la voie => Sentier embroussaillé</i>
<i>Coordonnées</i>	44.62087, 5.97634
<i>Altitude</i>	1432.7 m
<i>Voie</i>	<i>(voie sans nom)</i>
<i>Commune</i>	Rabou (05400)
<i>Description</i>	Chemin embroussaillé genêts

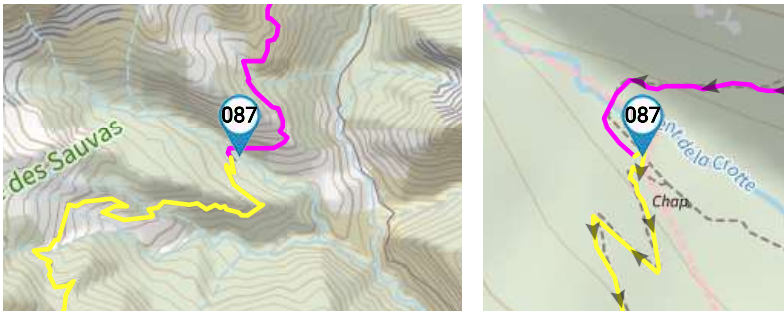


Point d'étape n°86 :

<i>Code</i>	V1
<i>Signalement</i>	<i>Etat de la voie => Sentier embroussaillé</i>
<i>Coordonnées</i>	44.62023, 5.97433
<i>Altitude</i>	1387.1 m
<i>Voie</i>	<i>(voie sans nom)</i>
<i>Commune</i>	La Roche-des-Arnauds (05400)
<i>Description</i>	Fin partie à éclaircir

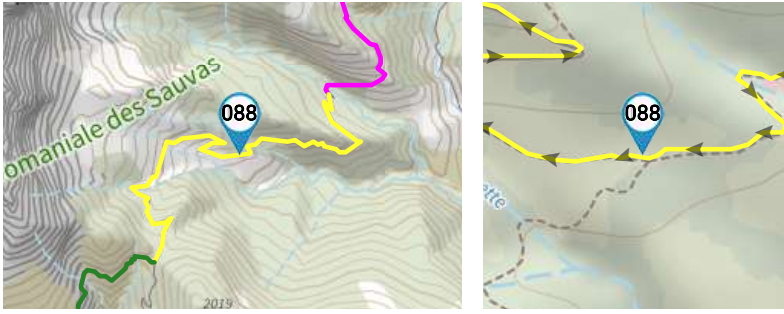


Point d'étape n°87 :



Code	DIR S11
Signalément	Nature de la signalétique => Poteau directionnel à reprendre
Coordonnées	44.61938, 5.97032
Altitude	1309.4 m
Voie	(voie sans nom)
Commune	La Roche-des-Arnauds (05400)
Description	Panneau directionnel pas aux normes de la charte du département, mais clair



Point d'étape n°88 :

<i>Code</i>	BA1
<i>Signalement</i>	État du balisage => À reprendre
<i>Coordonnées</i>	44.61449, 5.95934
<i>Altitude</i>	1456.3 m
<i>Voie</i>	(voie sans nom)
<i>Commune</i>	La Roche-des-Arnauds (05400)
<i>Description</i>	Poser une balise dans les 2 sens sur l'arbre

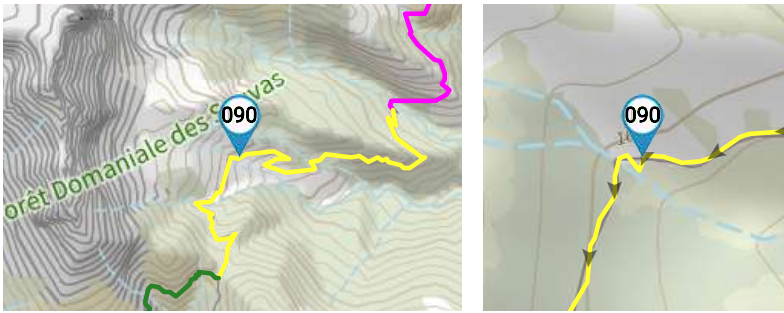


Point d'étape n°89 :



Code	BA1
Signalement	État du balisage => À reprendre
Coordonnées	44.61494, 5.95599
Altitude	1480.9 m
Voie	(voie sans nom)
Commune	La Roche-des-Arnauds (05400)
Description	Poser une balise directionnelle au lieu de la balise continuité afin d'éviter que les randonneurs empruntent la sente en face qui coupe le lacet



Point d'étape n°90 :

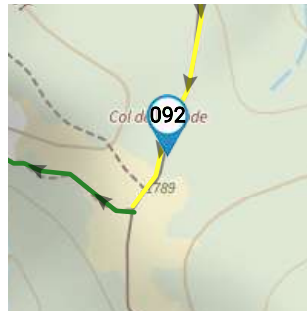
Code	BA1
Signalement	État du balisage => À reprendre
Coordonnées	44.61565, 5.95217
Altitude	1586.6 m
Voie	(voie sans nom)
Commune	La Roche-des-Arnauds (05400)
Description	Balise de continuité à repeindre en jaune et rouge (présence d'une sente en léger contrebas)



Point d'étape n°91 :

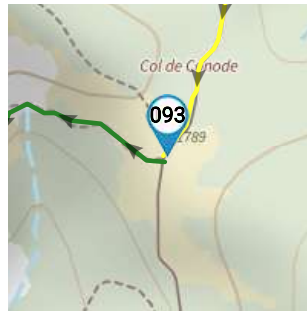
Code	DIR S11
Signallement	Nature de la signalétique => Poteau directionnel à reprendre
Coordonnées	44.60952, 5.95266
Altitude	1736.8 m
Voie	(voie sans nom)
Commune	La Roche-des-Arnauds (05400)
Description	Poteau pas aux normes de la charte du département mais indications claires.



Point d'étape n°92 :

Code	DIR S11
Signallement	Nature de la signalétique => Poteau directionnel à reprendre
Coordonnées	44.60651, 5.95100
Altitude	1784.8 m
Voie	(voie sans nom)
Commune	La Roche-des-Arnauds (05400)
Description	Poteaux pas aux normes de la charte du département mais indications claires.



Point d'étape n°93 :

Code	DIR S11
Signalement	Nature de la signalétique => Poteau directionnel à reprendre
Coordonnées	44.60601, 5.95057
Altitude	1787.3 m
Voie	(voie sans nom)
Commune	La Roche-des-Arnauds (05400)
Description	Poteau pas aux normes de la charte du département. Manque indication GRP Col de Rabou et mauvaise indication GRP vers La Roche



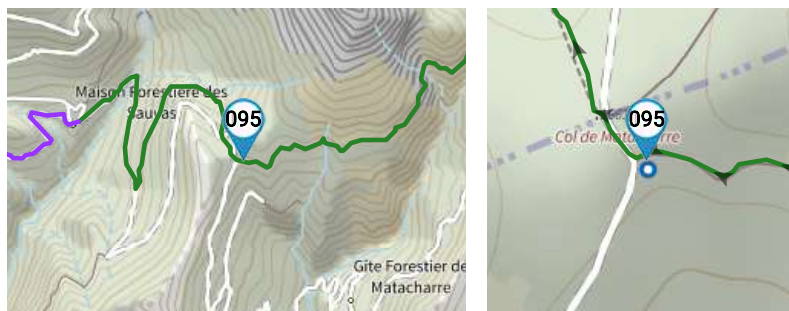
Point d'étape n°94 :



Code	DIR S11
Signallement	Nature de la signalétique => Poteau directionnel à reprendre
Coordonnées	44.59867, 5.93229
Altitude	1687.9 m
Voie	(voie sans nom)
Commune	La Roche-des-Arnauds (05400)
Description	Poteau pas aux normes de la charte du département mais bonnes indications.

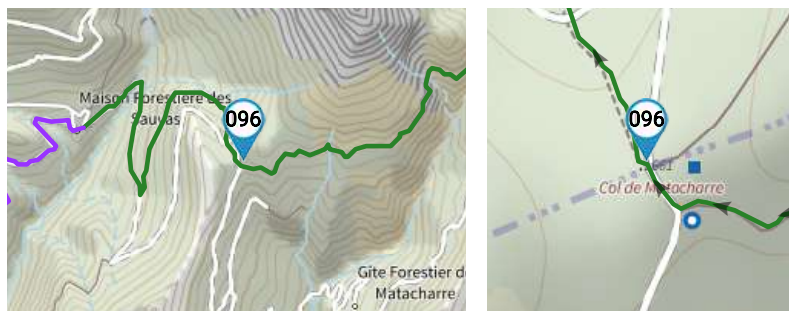


Point d'étape n°95 :



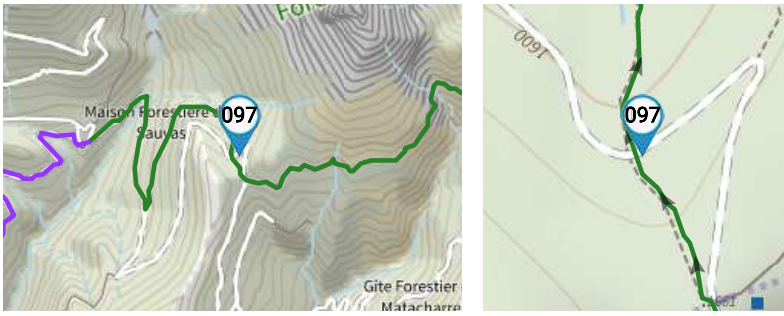
Code	DIR S11
Signallement	Nature de la signalétique => Poteau directionnel à reprendre
Coordonnées	44.59747, 5.92169
Altitude	1651.6 m
Voie	(voie sans nom)
Commune	La Roche-des-Arnauds (05400)
Description	Pas aux normes de la charte du département. Manque indication GRP les Sauvas



Point d'étape n°96 :

Code	DIR S11
Signallement	Nature de la signalétique => Poteau directionnel à reprendre
Coordonnées	44.59797, 5.92107
Altitude	1654.7 m
Voie	(voie sans nom)
Commune	Montmaur (05400)
Description	Poteau pas aux normes de la charte du département et illisible



Point d'étape n°97 :

Code	BA1
Signalement	État du balisage => À reprendre
Coordonnées	44.59938, 5.92014
Altitude	1617.1 m
Voie	(voie sans nom)
Commune	Montmaur (05400)
Description	Poser croix de part et d'autre de la sente le long de la route forestière

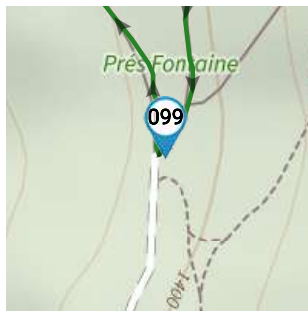
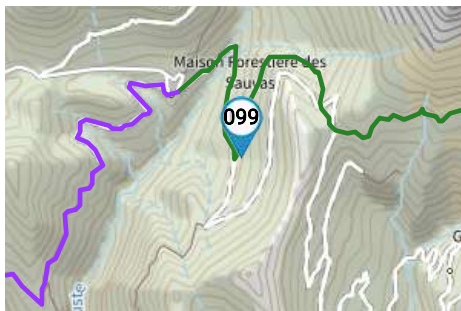


Point d'étape n°98 :

<i>Code</i>	V1
<i>Signalement</i>	<i>Etat de la voie => Sentier embroussaillé</i>
<i>Coordonnées</i>	44.59955, 5.92002
<i>Altitude</i>	1611.1 m
<i>Voie</i>	<i>(voie sans nom)</i>
<i>Commune</i>	Montmaur (05400)
<i>Description</i>	Chemin embroussaillé sur une cinquantaine de mètres



Point d'étape n°99 :



Code	DIR S11
Signallement	Nature de la signalétique => Poteau directionnel à reprendre
Coordonnées	44.59520, 5.91033
Altitude	1373.2 m
Voie	(voie sans nom)
Commune	Montmaur (05400)
Description	Poteau pas aux normes de la charte du département. Panneau incompréhensible n'indique pas le GRP vers les Sauvas ni vers le col du Matacharre



Point d'étape n°100 :



Code	DIR S10
Signallement	Nature de la signalétique => Poteau directionnel aux normes et complet
Coordonnées	44.60064, 5.90399
Altitude	1345.3 m
Voie	(voie sans nom)
Commune	Montmaur (05400)
Description	Aux normes. Manque direction GRP Rabioux

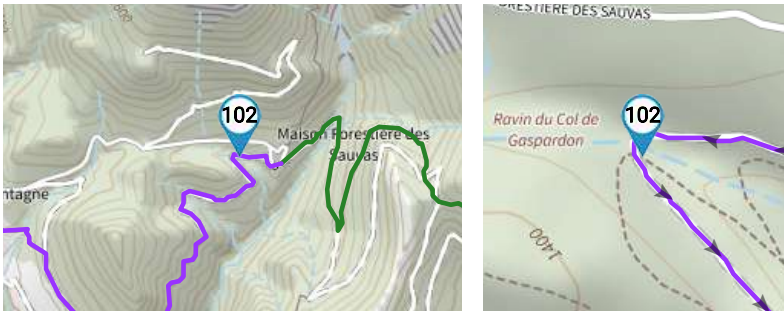


Point d'étape n°101 :



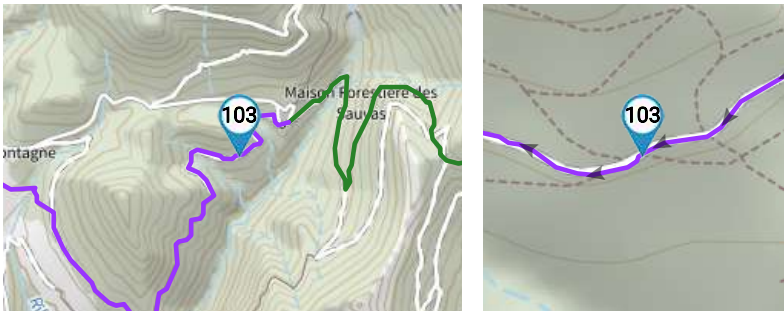
Code	DIR S11
Signallement	Nature de la signalétique => Poteau directionnel à reprendre
Coordonnées	44.60039, 5.90295
Altitude	1343.7 m
Voie	(voie sans nom)
Commune	Montmaur (05400)
Description	Poteaux pas aux normes de la charte du département.




Point d'étape n°102 :

<i>Code</i>	BA1
<i>Signalement</i>	État du balisage => À reprendre
<i>Coordonnées</i>	44.60105, 5.89848
<i>Altitude</i>	1331.2 m
<i>Voie</i>	(voie sans nom)
<i>Commune</i>	Montmaur (05400)
<i>Description</i>	Poser croix sur les 2 chemins adjacents



Point d'étape n°103 :

<i>Code</i>	BA1
<i>Signalement</i>	État du balisage => À reprendre
<i>Coordonnées</i>	44.59779, 5.89764
<i>Altitude</i>	1325.7 m
<i>Voie</i>	(voie sans nom)
<i>Commune</i>	Montmaur (05400)
<i>Description</i>	Poser croix sur chemins adjacents



Point d'étape n°104 :




Code	DIR S10
Signalément	Nature de la signalétique => Poteau directionnel aux normes et complet
Coordonnées	44.58427, 5.88868
Altitude	1326.6 m
Voie	(voie sans nom)
Commune	Montmaur (05400)



Point d'étape n°105 :

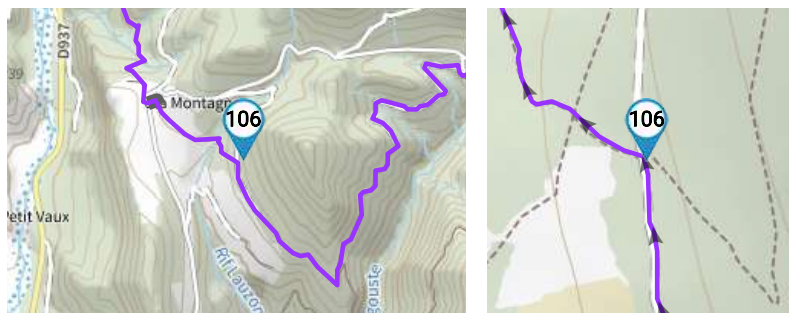


Code	BA1
Signalement	État du balisage => À reprendre
Coordonnées	44.58357, 5.88885
Altitude	1322.8 m
Voie	(voie sans nom)
Commune	Montmaur (05400)
Description	Clarifier le balisage du carrefour (5 chemins):Poser croix sur chemins adjacents, TaG, TaD, continuité....





Point d'étape n°106 :



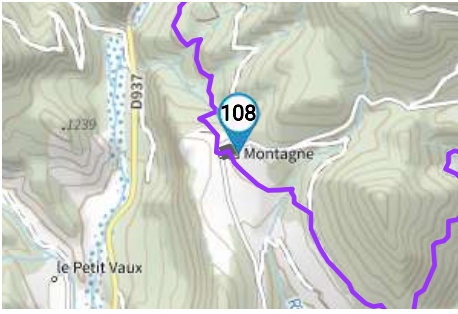
Code	DIR SI1
Signallement	Nature de la signalétique => Poteau directionnel à reprendre
Coordonnées	44.59351, 5.87733
Altitude	1306.8 m
Voie	(voie sans nom)
Commune	Montmaur (05400)
Description	Poteau pas aux normes de la charte du département mais bonnes indications.



Point d'étape n°107 :

Code	DIR S11
Signalément	Nature de la signalétique => Poteau directionnel à reprendre
Coordonnées	44.59520, 5.87403
Altitude	1269.3 m
Voie	(voie sans nom)
Commune	Montmaur (05400)
Description	Pas aux normes de la charte du département, mais indications bonnes.



Point d'étape n°108 :

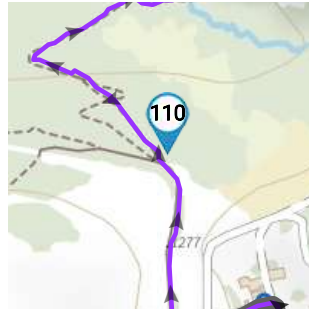
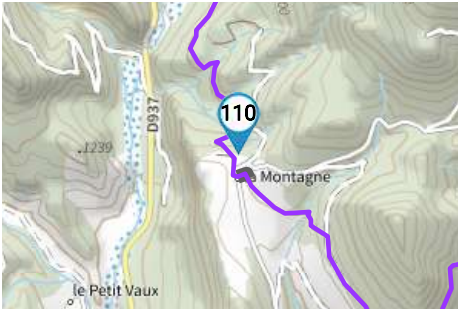
Code	R0D
Signalement	Nature du cheminement => Début portion goudronnée ou bétonnée
Coordonnées	44.59805, 5.86862
Altitude	1287.4 m
Voie	39 Chemin de l'Ecole
Commune	Montmaur (05400)



Point d'étape n°109 :

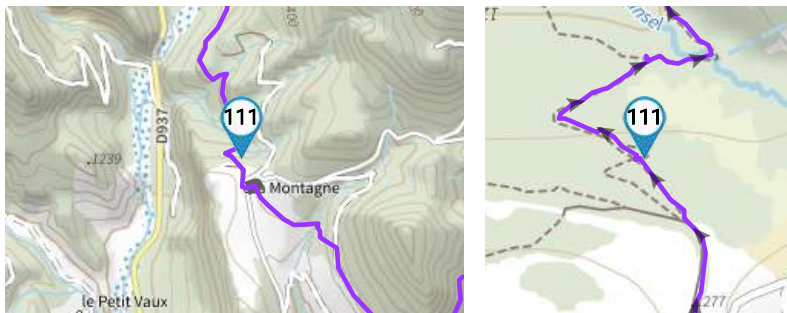
Code	R0F
Signalement	Nature du cheminement => Fin portion goudronnée ou bétonnée
Coordonnées	44.59819, 5.86735
Altitude	1277.9 m
Voie	5260 Route de la Montagne
Commune	Montmaur (05400)



Point d'étape n°110 :

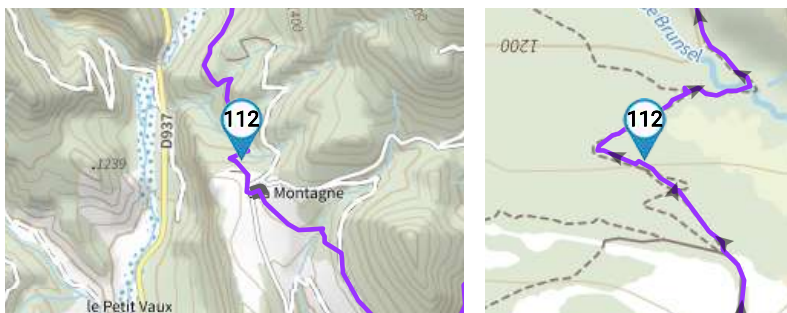
<i>Code</i>	BA1
<i>Signalement</i>	État du balisage => À reprendre
<i>Coordonnées</i>	44.59990, 5.86673
<i>Altitude</i>	1265.4 m
<i>Voie</i>	Route des Sauvas
<i>Commune</i>	Montmaur (05400)
<i>Description</i>	Poser balise de continuité



Point d'étape n°111 :

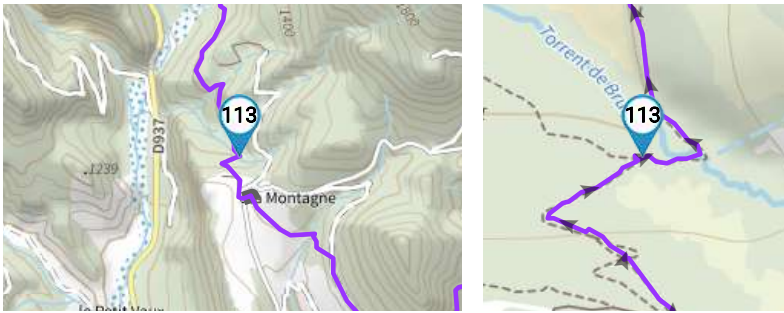
<i>Code</i>	BA1
<i>Signalement</i>	État du balisage => À reprendre
<i>Coordonnées</i>	44.60046, 5.86608
<i>Altitude</i>	1250.5 m
<i>Voie</i>	(voie sans nom)
<i>Commune</i>	Montmaur (05400)
<i>Description</i>	Aucun balisage dans les 2 sens sur le carrefour: continuité, croix ... à poser



Point d'étape n°112 :

<i>Code</i>	BA1
<i>Signalement</i>	État du balisage => À reprendre
<i>Coordonnées</i>	44.60077, 5.86551
<i>Altitude</i>	1237.7 m
<i>Voie</i>	(voie sans nom)
<i>Commune</i>	Montmaur (05400)
<i>Description</i>	Aucun balisage dans les 2 sens à cette intersection: poser balises continuité, croix...



Point d'étape n°113 :

<i>Code</i>	BA1
<i>Signalement</i>	État du balisage => À reprendre
<i>Coordonnées</i>	44.60149, 5.86621
<i>Altitude</i>	1211.9 m
<i>Voie</i>	(voie sans nom)
<i>Commune</i>	Montmaur (05400)
<i>Description</i>	Poser croix sur chemin de droite et balise continuité sur le GRP

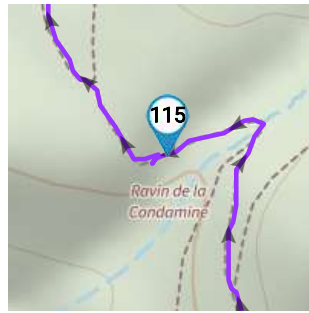


Point d'étape n°114 :

Code	BA1
Signalement	État du balisage => À reprendre
Coordonnées	44.60283, 5.86623
Altitude	1203.3 m
Voie	(voie sans nom)
Commune	Montmaur (05400)
Description	Poser croix sur chemin de droite



Point d'étape n°115 :



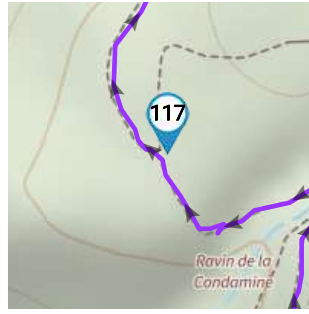
Code	BA1
Signalement	État du balisage => À reprendre
Coordonnées	44.60697, 5.86372
Altitude	1213.4 m
Voie	(voie sans nom)
Commune	Montmaur (05400)
Description	Itineraire balisé par la droite: AUCUN INTERET à couper le sentier principal d'autant que la balise ne se voit pas et que sentier disparaît PASSAGE A SUPPRIMER



Point d'étape n°116 :

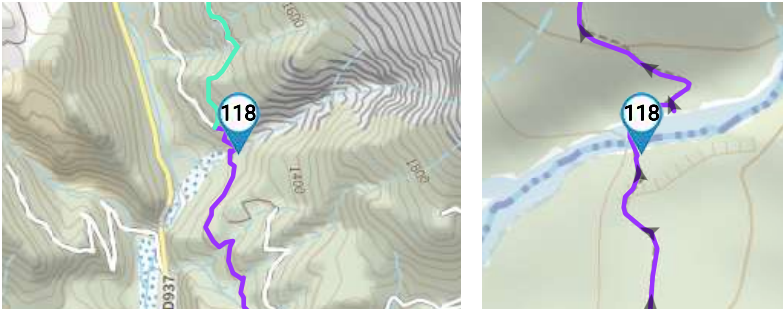
<i>Code</i>	BA1
<i>Signalement</i>	État du balisage => À reprendre
<i>Coordonnées</i>	44.60693, 5.86334
<i>Altitude</i>	1211.4 m
<i>Voie</i>	(voie sans nom)
<i>Commune</i>	Montmaur (05400)
<i>Description</i>	Rafrachir la croix du chemin de gauche



Point d'étape n°117 :

Code	BA1
Signalement	État du balisage => À reprendre
Coordonnées	44.60769, 5.86280
Altitude	1219.5 m
Voie	(voie sans nom)
Commune	Montmaur (05400)
Description	Poser Tourne à gauche

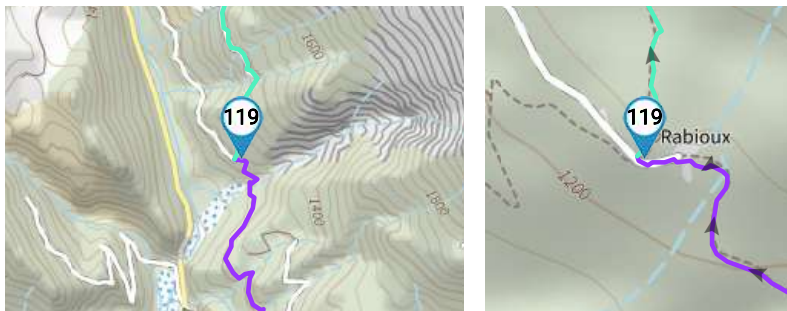


Point d'étape n°118 :

<i>Code</i>	BA1
<i>Signalement</i>	État du balisage => À reprendre
<i>Coordonnées</i>	44.61416, 5.86493
<i>Altitude</i>	1161.1 m
<i>Voie</i>	(voie sans nom)
<i>Commune</i>	Montmaur (05400)
<i>Description</i>	Balisage de la traversée du torrent à reprendre complètement dans les 2 sens



Point d'étape n°119 :



Code	DIR S11
Signallement	Nature de la signalétique => Poteau directionnel à reprendre
Coordonnées	44.61633, 5.86311
Altitude	1231.6 m
Voie	(voie sans nom)
Commune	Dévoluy (05250)
Description	Poteau pas aux normes de la charte du département et aucune indication du GRP. Ajouter une lame en direction des Sauvas.



Point d'étape n°120 :

<i>Code</i>	BA1
<i>Signalement</i>	État du balisage => À reprendre
<i>Coordonnées</i>	44.62363, 5.86449
<i>Altitude</i>	1389.8 m
<i>Voie</i>	(voie sans nom)
<i>Commune</i>	Dévoluy (05250)
<i>Description</i>	Mettre une croix sur chemin qui monte



Point d'étape n°121 :



Code	DIR S11
Signallement	Nature de la signalétique => Poteau directionnel à reprendre
Coordonnées	44.62879, 5.86094
Altitude	1352.4 m
Voie	(voie sans nom)
Commune	Dévoluy (05250)
Description	Poteau pas aux normes, Manque indication direction col de festre

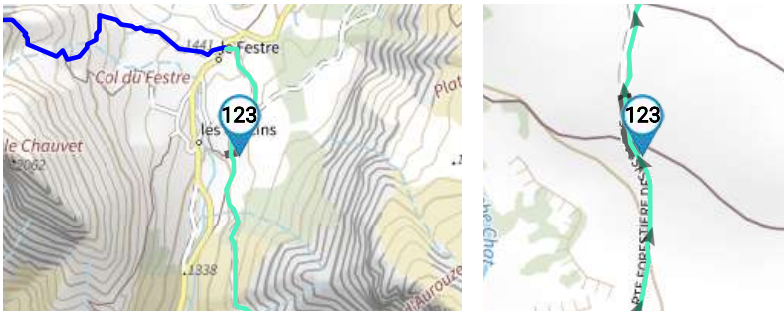


Point d'étape n°122 :



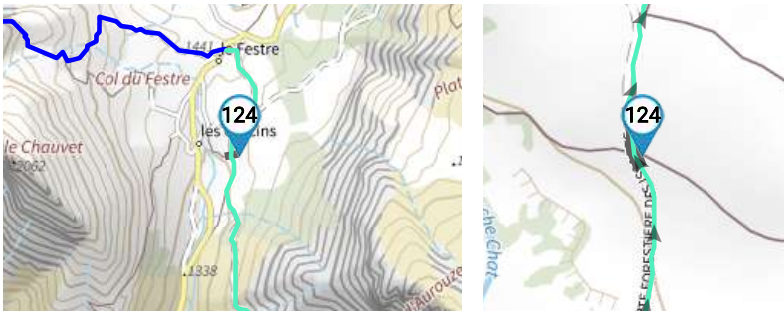
Code	DIR S10
Signallement	Nature de la signalétique => Poteau directionnel aux normes et complet
Coordonnées	44.63507, 5.85889
Altitude	1393.6 m
Voie	(voie sans nom)
Commune	Dévoluy (05250)



Point d'étape n°123 :

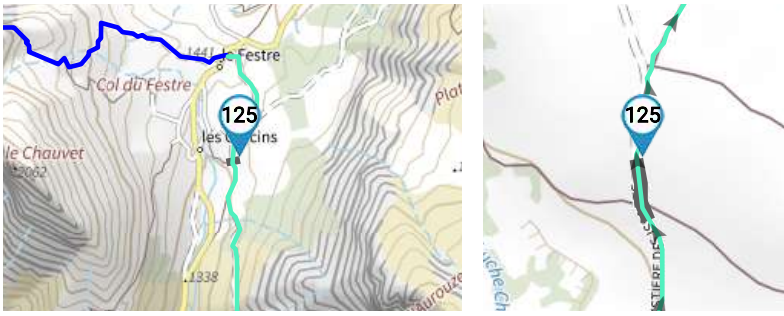
Code	R0D
Signalement	Nature du cheminement => Début portion goudronnée ou bétonnée
Coordonnées	44.65849, 5.85881
Altitude	1405.8 m
Voie	(voie sans nom)
Commune	Dévoluy (05250)



Point d'étape n°124 :

Code	BA1
Signalement	État du balisage => À reprendre
Coordonnées	44.65862, 5.85874
Altitude	1407.3 m
Voie	(voie sans nom)
Commune	Dévoluy (05250)
Description	Baliser le carrefour



Point d'étape n°125 :

Code	R0F
Signalement	Nature du cheminement => Fin portion goudronnée ou bétonnée
Coordonnées	44.65913, 5.85864
Altitude	1413.6 m
Voie	(voie sans nom)
Commune	Dévoluy (05250)

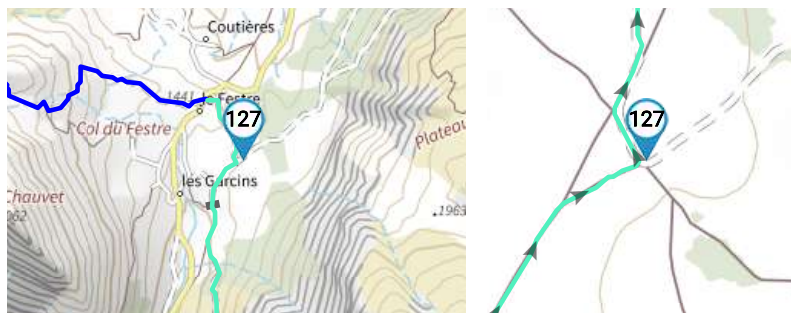


Point d'étape n°126 :

<i>Code</i>	BA1
<i>Signalement</i>	État du balisage => À reprendre
<i>Coordonnées</i>	44.66188, 5.86044
<i>Altitude</i>	1432.8 m
<i>Voie</i>	(voie sans nom)
<i>Commune</i>	Dévoluy (05250)
<i>Description</i>	Balise à repeindre



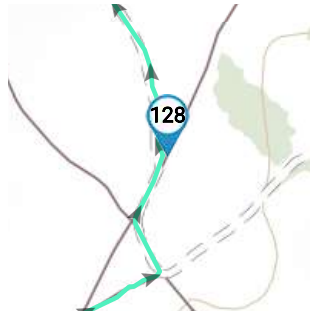
Point d'étape n°127 :



Code	DIR S11
Signallement	Nature de la signalétique => Poteau directionnel à reprendre
Coordonnées	44.66226, 5.86139
Altitude	1438.1 m
Voie	(voie sans nom)
Commune	Dévoluy (05250)
Description	Poteau pas aux normes, Manque indication GR et GRP vers col du Festre



Point d'étape n°128 :



Code	DIR S11
Signallement	Nature de la signalétique => Poteau directionnel à reprendre
Coordonnées	44.66341, 5.86143
Altitude	1435.4 m
Voie	(voie sans nom)
Commune	Dévoluy (05250)
Description	Manque indication GR 94



Point d'étape n°129 :

<i>Code</i>	BA1
<i>Signalement</i>	État du balisage => À reprendre
<i>Coordonnées</i>	44.66720, 5.85888
<i>Altitude</i>	1437.3 m
<i>Voie</i>	Chemin de Vaugelé
<i>Commune</i>	Dévoluy (05250)
<i>Description</i>	Manque tourne à droite vers col du Festre



Rapport généré avec l'application GpxSwK (<https://gpx.tybern.fr>)

(version GpxSwK = v2-51018, version générateur de rapport = v2-51018-dev)

Cartographie Plan IGN (@IGN, usage libre sous licence Etalab)

Cartographie SCAN 25 (@IGN, sous licence et responsabilité de l'utilisateur de l'application)

Informations administratives (adresses, ...) geo.api.gouv.fr (sous licence libre Etalab)
