

Comité départemental
de la randonnée pédestre
des Hautes-Alpes



RAPPORT D'ACTIVITÉ 2025



13, avenue Maréchal Foch BP 46 05002 Gap Cedex

Tél : 04 92 53 65 11

Mail : hautes-alpes@ffrandonnee.fr

Site : hautes-alpes.ffrandonnee.fr

Association loi 1901 – Siret : 424 380 798 00035 – APE : 9312Z

TABLE DES MATIÈRES


I. Développer les relations entre le comité et les clubs	4	V. Développer les liens avec les communautés de communes (ou communes) afin de valoriser leurs itinéraires	11
Création d'une Newsletter trimestrielle.....	5	Valorisation des PR	11
Organisation d'une journée des animateurs et des présidents.....	5	Valorisation des GR® de Pays	11
Soutien aux formations des animateurs.....	5	Modifications d'itinéraires	11
II. Développer la « rando santé »	5	Création d'itinéraire : « Tour de l'Obiou ».....	12
Organisation de sorties « rando santé ».....	6	VI. Favoriser le déploiement et l'appropriation de l'outil MaRando® au sein du comité et valoriser les données collectées	12
Organisation de formations.....	6	Communication auprès des baliseurs	12
Labellisation des clubs	6	Communication auprès des animateurs de clubs.....	13
Communication sur l'activité « rando santé ».....	6	Formation de collecteurs.....	13
III. Organiser des évènements ponctuels pour valoriser et faire connaître la FFRandonnée des Hautes-Alpes	6	Valorisation des traces collectées par les websiguteurs .	13
Le 2 mars 2025 Fête de la Raquette organisée à Super-Dévoluy	6	VII. L'entretien et balisage des sentiers GR® et GRP®	14
Le 29 juin 2025 : fête de la randonnée organisée à Chanteloube au bord du lac de Serre-Ponçon	7	Formation balisage.....	14
Le 14 septembre 2025 : fête de la marche nordique au col Bayard	7	Bilan de la saison de balisage	14
Renforcement de notre communication.....	8	VIII. Edition de topoguides	15
Pour 2026 :	8	Réédition du Topoguide « Les Environs de Briançon à pied »	15
IV. Renforcer le partenariat avec le Département afin de reconnaître l'expertise de la FFRandonnée	8	Topoguide du tour de l'Oisans et des Ecrins réédité en juin 2025	15
Collecte « diagnostic points noirs » de GR®/GRP®.....	9	Topoguide du tour des Baronnies Provençales réédité en juin 2025.....	15
Collecte « pas à pas » d'itinéraires et de petites randonnées (PR)	9	Topoguide du Tour du Queyras	15
		Topocarte du tour de l'Obiou.....	16
		Perspectives 2026	16
		IX. Accompagnement des Compagnons de route	16
		X. Le CDRP 05 et ses clubs dans la presse	18

L'année 2024 a vu l'élection d'un nouveau comité directeur. Un travail a été engagé avec ses membres afin de réfléchir au sens de notre action et renforcer son appropriation par chacun. Ce travail a débouché sur la rédaction d'un projet associatif qui a permis de définir des axes à privilégier.

Pour 2025, le comité s'est fixé les priorités suivantes :

1. Développer les relations entre le comité et les clubs.
2. Développer la « rando-santé ».
3. Organiser des évènements ponctuels pour valoriser et faire connaître la FFRandonnée Hautes-Alpes.
4. Renforcer le partenariat avec le conseil départemental afin de faire reconnaître notre expertise dans le cadre du PDIPR.
5. Développer les liens avec les communautés de communes (ou communes) afin de valoriser leurs itinéraires.
6. Favoriser le déploiement et l'appropriation de l'outil MaRando® au sein du comité.

Ces priorités ont donné lieu à de nombreuses actions déclinées dans ce rapport d'activité.



Membres du comité directeur en 2025

I. Développer les relations entre le comité et les clubs

Pour l'année 2024/2025, le nombre de clubs affiliés est resté stable mais le nombre de personnes licenciées est en augmentation

Évolution du nombre des associations et des licenciés

	2018	2019	2020	2021	2022	2023	2024	2025
Clubs affiliés CDRP	11	9	10	10	10	10	10	10
Licenciés CDRP	579	594	595	507	528	564	560	604

Répartition par âge

Tranche d'âge	Homme	Femme	Total
moins de 10 ans	0	0	0
10-19 ans	0	0	0
20-29 ans	2	2	4
30-39 ans	0	4	4
40-49 ans	4	2	6
50-59 ans	6	30	36
60-69 ans	98	177	275
70-79 ans	112	135	247
80-89 ans	14	18	32
Plus de 90 ans	0	0	0
Total	236	368	604

Nombre de licenciés par association affiliée

Club	Ville	2023	2024	2025
ARBB	BRIANÇON	212	213	229
RANDONNEE CATURIGE	CHORGES	95	96	100
LES RANDONNEURS DU CHAMPSAUR-VALGAU	ST-BONNET-EN-CHAMPSAUR	66	72	95
SENTIERS 05	GAP	47	43	46
ANRando	GAP	42	36	39
LES 4 Z'AMIS	REMOLLON	28	29	29
ENTRE LAC ET MORGON	SAVINES-LE-LAC	33	32	28
PUY'S ANIM	PUY-SANIÈRES	10	12	13
RANDONNEE DU BUECH	ASPRES-SUR-BUECH	12	13	11
CAF	GAP	4	4	4
Total licences Clubs		549	550	594
Total Licences Comités		15	10	10

Création d'une Newsletter trimestrielle.

Pour renforcer les liens entre les personnes licenciées il a été décidé la création d'une newsletter diffusée à l'ensemble de nos adhérents.

Cette lettre d'information a pour but de créer du lien entre les clubs du 05 et de faire connaître les activités du comité des Hautes-Alpes. Elle est alimentée d'une part par les clubs qui rédigent des articles courts et transmettent des photos sur leurs activités et d'autre part par différentes informations liées aux activités de plein air fédérales. Sa parution est trimestrielle. La première est parue début juillet 2025, la seconde début octobre 2025. La parution de la troisième est prévue pour début janvier 2026.

Pour renforcer les liens avec les Présidents de clubs, les faire se rencontrer et les impliquer dans le travail du Comité il a été décidé d'organiser une journée mêlant échange d'informations et convivialité

Organisation d'une journée des animateurs et des présidents

Le 7 novembre 2025 nous avons organisé la première journée de rencontre des animateurs et présidents de clubs affiliés des Hautes-Alpes. L'objectif était de faire se rencontrer ces acteurs du territoire, de communiquer sur le projet associatif de la FFRandonnée Hautes-Alpes et de les remercier pour leur implication. La journée a réuni 35 personnes à Saint-Vincent-des-Forts. Après une présentation des actions et projets du comité départemental, ils ont pu apprécier une conférence sur les orages en montagne animée par un professionnel de météo France. L'après-midi était consacrée à des randonnées animées. L'une a traité de l'histoire du barrage de Serre-Ponçon tandis que l'autre, proposée par le Parc national des Ecrins, était consacrée à la faune et la flore de montagne. L'objectif est de pouvoir réitérer cette journée chaque année.



Soutien aux formations des animateurs

Le comité départemental soutient la formation des animateurs des clubs en les incitant à s'ouvrir à de nouvelles pratiques et en finançant 50% de son coût. En 2025, ont ainsi pu être formés 4 animateurs au brevet fédéral, 2 animatrices au certificat d'accompagnateur de randonnée, 2 animatrices à la marche nordique, 2 animateurs à la « rando santé » et 1 animateur à la randonnée raquettes à neige.

II. Développer la « rando santé »

Les randonnées labellisées « rando santé », s'adressent à des personnes relevant d'interventions chirurgicales, des personnes qui pour des raisons diverses marchent moins vite et moins loin, et à des personnes souffrant de pathologies chroniques mais, pour qui, la marche est un moyen de garder un état de santé satisfaisant, en toute sécurité.

Il est à noter que ces randonnées se déroulent dans la bonne humeur, la bienveillance, que le mot santé ne devrait pas faire "peur". Les tracés sont établis pour que ces marches ne présentent aucun danger, mais gardent le plaisir de l'exercice, d'être ensemble pour profiter de ce que la nature offre, et que chacun puisse marcher à son rythme.

Organisation de sorties « rando santé »

En 2025 deux clubs, l'ANRando et SENTIERS 05, se sont regroupés pour organiser des sorties « rando-santé ».

Elles ont été encadrées par 2 animatrices diplômées du brevet fédéral « rando-santé ».

Organisation de formations

1 animateur suivra en novembre 2025 la formation rando-santé organisée par la fédération régionale de randonnée pédestre.

Labellisation des clubs

En 2026, 4 clubs pourront inscrire à leur programme la « rando-santé ». Ces clubs seront labellisés, le comité se chargera des démarches devant être effectuées en ce sens, auprès du siège.

Communication sur l'activité « rando santé »

Lors de la fête de la randonnée 2025 ainsi que lors de la fête de la marche nordique, pour la première fois, étaient proposées des « rando-santé », elles ont été très appréciées.

Enfin, des contacts ont été pris avec la directrice du centre départemental du sport adapté afin d'envisager des actions communes.

III. Organiser des évènements ponctuels pour valoriser et faire connaître la FFRandonnée des Hautes-Alpes

En 2025, plusieurs évènements ont été organisés par le comité en lien avec des animateurs des clubs :

Le 2 mars 2025 Fête de la Raquette organisée à Super-Dévoluy



Malgré un léger manque de neige, c'est sous un grand soleil et une douceur printanière que s'est déroulée la fête de la raquette. 4 randonnées de niveaux différents (difficile, moyen, facile), ont été proposées sur des sentiers du site de Super-Dévoluy.

Les randonnées étaient encadrées par des animateurs diplômés des clubs RCV, ANRando et Sentiers05. Des bénévoles ont assuré l'accueil, et le service du petit déjeuner et goûter.

Les 59 participants, de tous âges, venaient principalement des clubs affiliés du département, mais aussi de Gap et Veynes, ainsi que quelques touristes en vacances sur la station.

Les randonnées proposées ont permis d'apprécier de sublimes panoramas, en particulier, le massif de Bure, le Grand Ferrand et l'Obiou.

La société Martin-Plastiques-Innovation était présente pour l'essai de raquettes pour une pratique plus technique et sportive.

Le 29 juin 2025 : fête de la randonnée organisée à Chanteloube au bord du lac de Serre-Ponçon



La fête de la randonnée a été organisée en partenariat avec le club Caturige de Chorges. Celui-ci a défini le tracé des randonnées, ses animateurs en assuraient l'encadrement. 8 randonnées ont été proposées dont une randonnée pour les familles et une randonnée à destination de personnes ayant des difficultés à marcher dans le cadre de la « rando santé ». 107 marcheurs (59 femmes et 48 hommes) ont participé à la manifestation dont 14 pour la « rando santé »

De nombreux bénévoles ont assuré la distribution de boissons chaudes et fraîches et des gâteaux confectionnés par des adhérents du club de Chorges.

Malgré la canicule, toutes les randonnées ont pu être assurées, les participants ont pu profiter de la fraîcheur du lac à leur retour.

Le 14 septembre 2025 : fête de la marche nordique au col Bayard

Dimanche 14 septembre, le centre d'oxygénation de Gap-Bayard a accueilli la toute première fête de la marche nordique, un événement convivial et ouvert à tous, qui a rencontré un franc succès avec plus de 70 participants réunis sous un soleil radieux.

Tout au long de la journée, les participants ont pu découvrir ou redécouvrir la marche nordique grâce à une série de cours collectifs et de randonnées encadrées par des animateurs diplômés. Une belle occasion pour les novices de s'initier à cette discipline en pleine expansion, et pour les plus expérimentés de partager leur passion dans un cadre exceptionnel.

Cette première édition a permis de mettre en lumière tous les bienfaits de la marche nordique : activité complète, accessible, bonne pour la santé, et propice aux rencontres et à la convivialité.

La journée s'est clôturée dans la bonne humeur autour d'une collation partagée, un moment chaleureux pour échanger sur les expériences vécues, créer du lien et, pour beaucoup, donner envie de continuer l'aventure !



Renforcement de notre communication

L'année 2025 a été l'occasion d'une refonte complète de notre site internet hautes-alpes.ffrandonnee.fr afin de le rendre plus attractif et convivial.

Dans le cadre des manifestations, des affiches et flyers ont été réalisés et transmis à tous les clubs du département ainsi qu'aux offices de tourisme du 05. Ces manifestations ont également été relayées sur notre page facebook. Un travail avec la presse locale et les radios locales a permis une bonne couverture de nos événements. Des journalistes de France 3 ont réalisé un reportage sur le comité et l'activité de balisage en septembre 2025.

Une réunion organisée en octobre 2025 avec un membre du bureau national de la Fédération délégué au pôle Information-Communication-Événements-Partenariats-Mécénat devrait nous permettre de tracer de nouvelles pistes dans notre stratégie de communication.

Pour 2026 :

Plusieurs manifestations sont en cours de préparation :

- > Le séjour raquettes à neige organisé en partenariat avec la FFRandonnée 43 à Risoul du 24 au 29 mars 2026.
- > L'inauguration du nouvel itinéraire « Tour de l'Obiou » en juin 2026.

IV. Renforcer le partenariat avec le Département afin de reconnaître l'expertise de la FFRandonnée

Le Conseil départemental des Hautes-Alpes est un partenaire essentiel de la fédération de randonnée pédestre. Grâce aux moyens qui nous sont alloués nous pouvons entretenir et baliser l'ensemble des 1 800 kilomètres de GR® et GRP® que compte le département. Partageant notre souci de proposer aux randonneurs des itinéraires de qualité nous avons proposé de réaliser un diagnostic des itinéraires GR® et GRP®. Ce diagnostic visait à identifier les problèmes de signalétique, de balisage, de continuité des itinéraires, d'entretien des sentiers. Cette opération doit se poursuivre sur 4 années sur la base de 400 km environ collectés chaque année.

Collecte « diagnostic points noirs » de GR®/GRP®

4 itinéraires ont été collectés : le GRP® Tour Céüse-Durance, le GRP® Tour du Guillestrois, le GRP® Tour du Dévoluy et le GR® 57. Cette année, 11 collecteurs ont été mobilisés sur 392 km. Ceux-ci ont fait l'objet d'une formation spécifique qui s'est déroulée le 17 mai 2025.

Pour effectuer la collecte nous avons utilisé l'application fédérale « MaRando® » : cela nous a permis d'extraire une grille d'analyse fédérale et de développer une application dédiée pour l'exploitation des données.

Bilan de l'activité « diagnostic points noirs GR® et GRP® »

	GR®57 Tour de la Haute Clarée	GRP® Entre Céüse et Durance	GRP® Tour du Dévoluy	GRP® Tour du Guillestrois	TOTAL
Longueur collectée	83,04	90,78	112,45	105,7	391,97 km
Nombre de collecteurs mobilisés	11				
Nombre de tronçons	10	12	15	12	49 tronçons
Nombre de points noirs identifiés	116	184	202	270	772 points
Temps de collecte Terrain	55	60	75	70	260 heures
Nombre d'écarts de traces à régulariser	5	14	9	13	41 écarts
Temps de traitement informatique de la collecte par le collecteur	20	24	30	24	98 heures
Temps de conception du rapport de collecte (technicien)	50 heures				
Temps de réalisation du rapport (technicien)	10	15	20	15	60 heures

4 réunions de restitution seront organisées fin 2025 auprès du Département, des communautés de communes et/ou communes compétentes et des baliseurs fédéraux

Collecte « pas à pas » d'itinéraires et de petites randonnées (PR)


Dans le cadre du site « Alpes Rando » du Conseil Départemental, il a été convenu que la fédération collectait 30 itinéraires de petite randonnée afin d'alimenter la base de données GEOTREK du département pour les territoires peu représentés.

Parmi les itinéraires sélectionnés, 8 avaient été balisés, en 2025, par les baliseurs bénévoles de notre comité, 11 nous ont été transmis par la communauté de communes du Champsaur Valgaudemar.

Ces collectes « pas-à-pas » ont été réalisées par 9 bénévoles de la FFRandonnée Hautes-Alpes à partir de l'application fédérale « Ma Rando ». L'objectif de ces collectes était de fournir, pour chaque itinéraire, un descriptif détaillé afin d'alimenter la plateforme GEOTREK.

Sur ces 30 itinéraires, les 19 sont directement diffusables dans GEOTREK, car ils répondent à l'ensemble des critères d'édition. En revanche, les 11 itinéraires transmis par la communauté de communes du Champsaur Valgaudemar ne sont pas diffusables en l'état dans le GEOTREK du département, car les bénévoles ont observé des lacunes importantes en termes de balisage.

Nom du PR dans le topo-guide	Commune	trace GPX	descriptif	balisage peinture	signalétique
Le belvédère du Grand Aréa	La Salle-les-Alpes	oui	oui	oui (FFRP)	oui
Le tour des Arêtes de la Bruyères	Le Monétier-les-Bains	oui	oui	oui	oui
Col des Thures	Névache	oui	oui	oui	oui
Le chemin de ronde de la Clarée	Névache	oui	oui	oui	oui
De Chapelle en Chapelle	Puy-Saint-Pierre	oui	oui	oui (FFRP)	oui
Le sentier des Mineurs	Villard-Saint-Pancrace	oui	oui	oui (FFRP)	oui
Les crêtes de Peyrolles	Briançon	oui	oui	oui	oui
Le lacs des Cordes	Cervière	oui	oui	oui (FFRP)	oui
Colette de Gilly etang de Moussou	Abriès	oui	oui	oui	oui
Les chalets et granges de Furfande	Arvieux	oui	oui	oui	oui
La Crête des Chambrettes	Ceillac	oui	oui	oui	oui
Le canal de Pierre Dimanche	Molines-en-Queyras	oui	oui	oui	oui
Sentier Nebbia du col Agnel	Molines-en-Queyras	oui	oui	oui	oui
Le pic de Caramantran	Molines-en-Queyras	oui	oui	oui	oui
Refuge du Viso et lac Lestio	Ristolas	oui	oui	oui	oui
Le vallon d'âne	Dévoluy	oui	oui	oui	oui
Le Puy du Cros	Le Monétier les Bains	oui	oui	oui (FFRP)	oui
Le sentier découverte de villard Latté	Saint-Chaffrey	oui	oui	oui (FFRP)	oui
Le sentier botanique du Bez	La Salle-les-Alpes	oui	oui	oui (FFRP)	oui
Entre Guisane et Clarée	Saint-Chaffrey	oui	oui	oui (FFRP)	oui
Traversée sous les Autannes	Saint-Léger-les-Mélèzes	oui	oui	non	oui
Tour de frustel	Pont-du-Fossé	oui	oui	non	oui
Tour des Aiguilles de Famourou	Saint-Michel-de-Chaillol	oui	oui	non	oui
Col du Viallet	Saint-Michel-de-Chaillol	oui	oui	non	oui
Le mouttet par pas de neuf	La Fare-en-Champsaur	oui	oui	non	oui
Le tour du fort de Saint-Firmin	Saint-Firmin	oui	oui	non	oui
Tour de l'Esparcelet	Saint-Firmin	oui	oui	non	oui
Cabanes de Prentiq	Saint-Maurice-en-Valgodemard	oui	oui	non	oui
Hameau des Peines	Villar-Loubière	oui	oui	non	oui
Le tour de Rouanne Haute	Ancelle	oui	oui	non	oui
Refuge du Tourond depuis les Borels	Champoléon	oui	oui	non	oui



V. Développer les liens avec les communautés de communes (ou communes) afin de valoriser leurs itinéraires

La FFRandonnée est propriétaire des itinéraires labellisés GR® et GRP®, elle n'est cependant pas responsable des chemins que ces itinéraires empruntent. Par ailleurs, si la fédération n'est pas responsable des sentiers de petite randonnée, sa mission fédérale de soutien au développement de la randonnée pédestre l'amène à intervenir sur ces itinéraires à la demande des collectivités. Le comité se doit donc de travailler en étroite collaboration avec ces acteurs du territoire.

Valorisation des PR

Des courriers expliquant la démarche ont été envoyées à l'ensemble des communautés de communes et à certaines communes ayant la compétence « sentier ». Il leur était demandé de nous transmettre des itinéraires de randonnée qu'elles souhaitaient valoriser. Cette valorisation peut prendre la forme d'une proposition de balisage par nos bénévoles, de labellisation et de saisie sur Alpes rando et MaRando®.

Il s'en est suivi :

- > 8 itinéraires de promenade et randonnée balisés par nos équipes :
 - > communauté de communes Buëch-Dévoluy : PR Charbonnières-Saint-Auban-d'Oze ;
 - > SIVM Serre-Chevalier : sentier découverte Villard-Latté, sentier botanique du Bez, Puy du Cros, Tour des Arêtes de la Bruyère, belvédère du Grand-Area ;
 - > commune de Cervières : PR Tour de la Roche-Moutte ;
 - > commune de Puy-Saint-Pierre : PR « de Chapelle en chapelle ».
- > 19 itinéraires ont été proposés à la labellisation sous réserve de l'engagement des communes concernées formalisé par convention. A ce jour, une seule commune a répondu favorablement : Puy-Saint-Pierre (sentier de Chapelle en Chapelle).

Valorisation des GR® de Pays

Des discussions ont été engagées avec :

- > la communauté de communes Queyras-Guillemois pour la valorisation et la promotion du GRP® « Tour du Guillemois ». La réalisation d'une topocarte est envisagée ;
- > les communautés de communes de Serre-Ponçon en vue de redéfinir l'itinéraire du GRP® « tour de Serre-Ponçon » afin d'en améliorer l'attractivité ;
- > la communauté de communes du Dévoluy pour une amélioration et une valorisation de l'itinéraire du « Tour du Dévoluy ». La réalisation d'une topocarte est également envisagée.

Modifications d'itinéraires

Un travail a été mené avec un certain nombre de communes pour des modifications d'itinéraires :

- > communauté de communes du Buëch-Dévoluy : déviation du GR® 93 au col du Noyer suite à un problème de pastoralisme ;
- > commune de Saint-Julien-en-Beauchêne : déviation du GRP® « Tour du Buëch » en vue de valoriser un sentier rural patrimonial ;
- > communauté de communes du Buëch-Laragnais : déviation du GRP® « Tour des Baronnie » Provençales à hauteur de la commune de Montclus suite à un refus de passage d'un propriétaire privé ;

- > commune de Monétier-les-Bains : déviation du GR®50 afin de valoriser le nouveau refuge du Clot des Vaches ;
- > commune de Lardier-et-Valença : déviation du GR® « Entre Céüse et Durance » à hauteur du bois de la Pinée suite à un refus de passage d'un propriétaire privé.

Création d'itinéraire : « Tour de l'Obiou »

Homologué en juin 2024 par la FFRandonnée, le GR® de Pays du « Tour de l'Obiou » est le fruit d'un travail collaboratif réalisé entre les communautés de communes du Buëch Dévoluy, du Trièves et de la Matheysine, ainsi qu'avec la FFRandonnée de l'Isère et de la Drôme.

Au cours de l'hiver 2025, l'ensemble des acteurs concernés (collectivités, comités FFRandonnée, offices de tourisme, etc.) ont entamé un travail commun autour de la création d'un support d'édition destiné à mettre en valeur cet itinéraire. L'outil retenu est la topo-carte, la dernière innovation éditoriale de la FFRandonnée.

À l'issue d'un travail concerté, la version finale de la topo-carte sera imprimée et mise en vente au début du printemps 2026.



VI. Favoriser le déploiement et l'appropriation de l'outil MaRando® au sein du comité et valoriser les données collectées

MaRando® est l'application officielle de la FFRandonnée qui permet d'accéder à des parcours dignes d'intérêt partout en France avec des outils de guidage, d'enregistrement de trace, de téléchargement GPX, de fiches PDF dédiées aux circuits ainsi que de nombreuses autres fonctionnalités pour aider les randonneurs dans leur pratique. La création de « tribus » permet l'échange de tracés.

Le comité des Hautes-Alpes a souhaité favoriser le déploiement de cette application et son appropriation par les bénévoles.

Communication auprès des baliseurs

L'application MaRando® a été présentée aux baliseurs lors de la journée de regroupement le 18 mars 2025 à Chadenas : 80 baliseurs ont ainsi pu découvrir cette application qu'ils pourront utiliser lors de leur activité. La création de tribus « baliseurs » par secteur favorise ainsi les échanges d'information au sein des équipes.

Communication auprès des animateurs de clubs

Une présentation de l'application a été faite auprès des animateurs et présidents des clubs au cours de la journée qui leur a été consacrée le 7 novembre. Il leur a été proposée la création d'une tribu « animateurs du 05 » pour partage d'itinéraires de randonnée praticables en groupe.

Formation de collecteurs

15 collecteurs ont été formés à l'outil le 17 mai 2025. Ils ont pu, depuis leurs smartphones, effectuer les collectes des GR®-GRP® et PR durant l'été et les partager au sein de la tribu « collecteurs ». Un travail a été mené durant l'été avec un bénévole de la FFRandonnée Bretagne afin de construire un outil permettant l'exploitation des données collectées et la réalisation de rapports d'analyse permettant un partage d'informations avec les acteurs du territoire concernés.

Valorisation des traces collectées par les websiguteurs

Un travail de mise à jour des données du système d'information géographique de la Fédération a été engagé en intégrant les données collectées sur le terrain. Ce travail, entrepris sur les GR®-GRP®, permet de disposer des informations les plus fiables possibles sur les itinéraires et de les transmettre à l'IGN.

En 2025, 4 « websiguteurs » ont travaillé sur les 4 itinéraires collectés. Les écarts de tracés relevés lors des collectes de l'été sont en cours de régularisation

Par ailleurs, dans le websig de la fédération (BDRando), les différents administrateurs ont continué à mettre à jour la base de données en effectuant des corrections de tracés à partir des signalements de l'IGN ou de constats de terrain.

Ainsi, des corrections de traces ont été validées et transmises au siège de la Fédération :

Secteur 1	GR®50 Le Monétier les Bains : Pont de l'Alpe GR®50 Le Monétier les Bains : Clot des Vaches
Secteur 2	GR®653D : Crot-Beauvillard GRP® Serre-Ponçon : Embrun-Sous les Rocs GRP® Serre-Ponçon : Embrun-Sainte Marthe GRP® Serre-Ponçon : Saint-Sauveur-Les Gaillards
Secteur 4	GRP® Tour du Dévoluy : Collet du Tat GR®93 Col du noyer
Secteur 5	GRP® Tour du Büech : Saint-Julien-en-Beauchêne-Montana Haut
Secteur 6	GR®946 : Passage par Montclus
Secteur 7	GR®58 traversée Aiguilles

Par ailleurs, le Comité a poursuivi ses missions traditionnelles qui constituent le cœur de ses missions.



VII. L'entretien et balisage des sentiers GR® et GRP®

Formation balisage

La formation théorique s'est déroulée en 2 temps : au nord du département à l'auberge de Jeunesse de Guillestre, le 15 mars 2025 avec 18 candidats. Au sud du département à La Roche-des-Arnauds le 29 mars 2025 avec 6 candidats. C'est donc globalement 24 personnes qui ont été formées au balisage.

Les stages pratiques se sont étalés du mois de mars à la fin de la saison estivale. Un candidat a déménagé pour un autre département ; un candidat a décidé de se consacrer plutôt à la collecte donc 22 candidats ont validé leur formation théorique.

Ils ont été affectés dans nos 7 secteurs du département au plus près des besoins des responsables de secteur.

Malgré des formations régulières, le besoin de nouveaux baliseurs reste important ce qui nous amènera à proposer de nouvelles formations en 2026.

Bilan de la saison de balisage

Secteur 1 (Briançonnais)

Baliseurs	38
km de GR®/GRP®	406
Moyenne de km par baliseurs	11
Heures de travail en 2025	425
Heures de travail en 2024	559

Secteur 2 (Embrunais Serre-Ponçon)

Baliseurs	30
km de GR®/GRP®	233
Moyenne de km par baliseurs	8
Heures de travail en 2025	288
Heures de travail en 2024	463

Secteur 3 (Champsaur-Valgaudemar)

Baliseurs	18
km de GR®/GRP®	211
Moyenne de km par baliseurs	12
Heures de travail en 2025	330
Heures de travail en 2024	372

Secteur 4 (Gapençais / Dévoluy)

Baliseurs	23
km de GR®/GRP®	257

Moyenne de km par baliseurs	11
Heures de travail en 2025	507
Heures de travail en 2024	559

Secteur 5 (Haut-Buëch)

Baliseurs	10
km de GR®/GRP®	111
Moyenne de km par baliseurs	11
Heures de travail en 2025	233
Heures de travail en 2024	302

Secteur 6 (Buëch-Laragnais)

Baliseurs	11
km de GR®/GRP®	215
Moyenne de km par baliseurs	20
Heures de travail en 2025	573
Heures de travail en 2024	1 006

Secteur 7 (Queyras)

Baliseurs	25
km de GR®/GRP®	410
Moyenne de km par baliseurs	16
Heures de travail en 2025	517
Heures de travail en 2024	247

Tous secteurs confondus

Baliseurs actifs en 2025	130
km de GR®/GRP®	1 843
Moyenne de km par baliseur	15
Heures de travail en 2025	2 822
Heures de travail en 2024	3 104

VIII. Edition de topoguides

Les rééditions du printemps se préparent dès l'été de l'année précédente puisqu'il faut trouver des financements, récolter les changements auprès des offices de tourisme sur les informations pratiques, intégrer les modifications de tracés, s'assurer que les cartes IGN sont en conformité avec le Websig de la FFRandonnée, revoir les pas à pas, réécrire les textes thématiques et trouver des photographies ...

Réédition du Topoguide « Les Environs de Briançon à pied »

Le Topoguide des Environs de Briançon à pied a fait l'objet d'une nouvelle édition, engagée en 2024 le document a été édité en avril 2025

Fin 2024, l'ensemble des communes du Briançonnais ont été contactées afin d'actualiser, en concertation avec elles, les itinéraires présents dans cet ouvrage. L'objectif était de valider avec elles les itinéraires présents dans la future édition.

Une fois les itinéraires identifiés, les bénévoles collecteurs, avec l'aide d'un salarié, se sont rendus sur le terrain pour contrôler la qualité des itinéraires retenus. Le travail s'est poursuivi par le traitement des données pour mettre à jour l'ensemble des informations relatives aux itinéraires présents dans le topo-guide.


Topoguide du tour de l'Oisans et des Ecrins réédité en juin 2025

Topoguide du tour des Baronnies Provençales réédité en juin 2025.



Topoguide du Tour du Queyras

Ce Topoguide a fait l'objet d'une mise à jour et est actuellement en cours de réédition, une sortie est prévue au printemps 2026



Topocarte du tour de l'Obiou

Enfin, nous avons apporté notre contribution à une nouveauté : la topo carte présentant la nouvelle itinérance : le tour de l'Obiou. La topo carte devrait paraître au printemps 2026.

Perspectives 2026

Le point fait sur les stocks de topos avec la FFRandonnée met en évidence que 3 topos seront bientôt en rupture et devront être mis à jour en 2026 pour réédition en 2027.

Il s'agit de : « Tour de l'Oisans et des Ecrins » (GR®), « Les Environs de Gap à pied » (PR) et « Le Queyras et le Guillestrois à pied » (PR).

L'effectif très limité du pôle Editions amènera à arbitrer ce qui pourra se faire en 2026. Notre cœur de métier étant les GR® et GRP®, nous privilégierons ceux-ci.

Une réflexion est engagée sur la mise en valeur d'itinérances balisées et homologuées (GR® de Pays).

Elle concerne : le tour du Dévoluy, le tour du Guillestrois, le tour de Serre-Ponçon.

A ce jour le tour du Dévoluy fait l'objet d'une réflexion qui pourrait à terme déboucher sur une topo carte si un financement se dégage.

Les 2 autres itinéraires pourront être étudiés pour une parution ultérieure.

IX. Accompagnement des Compagnons de route

Début février 2025 un questionnaire a été envoyé aux 40 hébergeurs adhérents afin de connaître leurs avis sur la nouvelle définition des Compagnons de Route, et ce que ce programme pouvait leur apporter. Nous avons eu un seul retour.

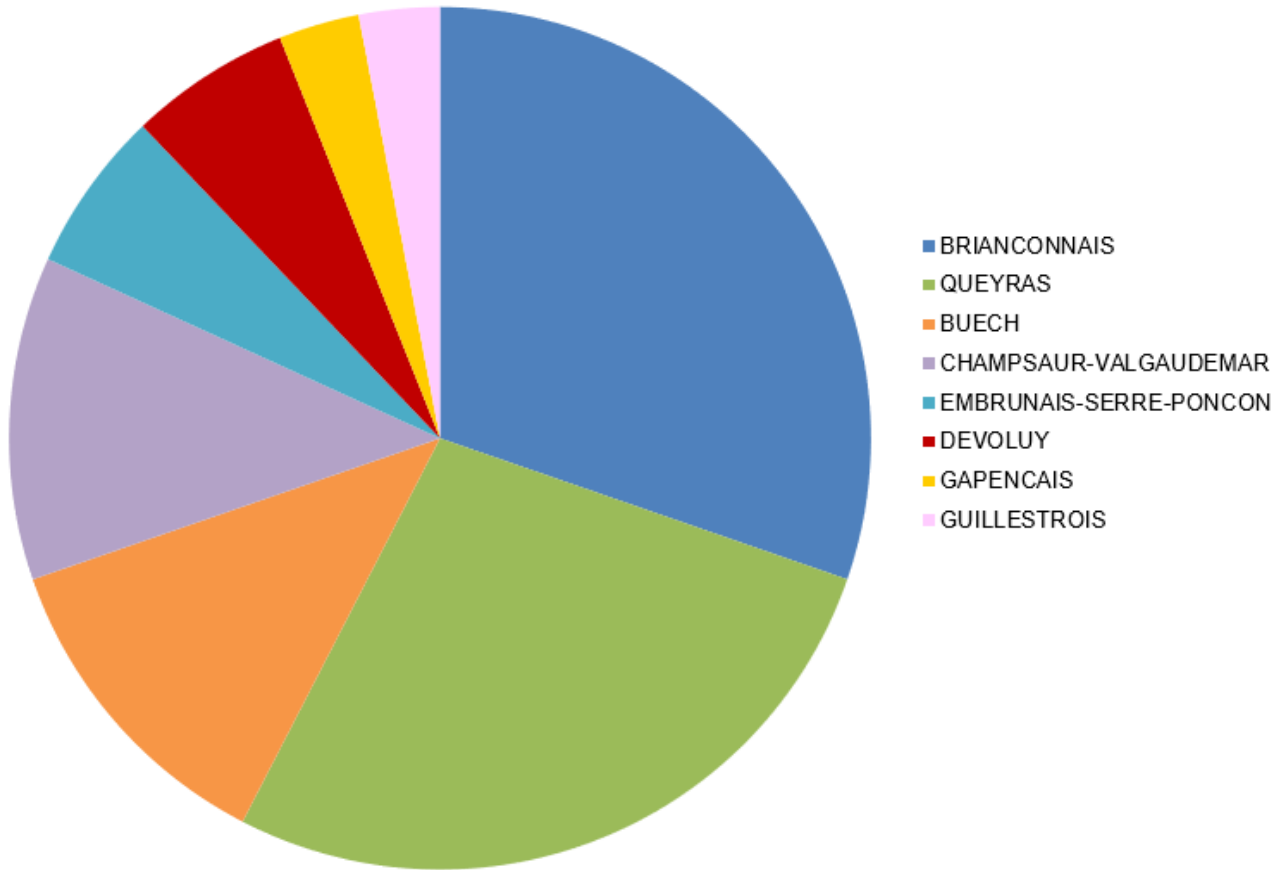
Les appels à cotisation aux adhérents ont été lancés courant février 2025.

Des mails de présentation du CDRP05 ont également été envoyés, suivis de prises de contacts téléphoniques pour retour sur les mails.

Cette année nous avons un total de 33 hébergeurs compagnons de route pour une recette totale de 1 650 €uros. 4 nouveaux hébergeurs nous ont rejoint, 2 établissements ont fermé, certains hébergeurs n'ont pas poursuivi leur engagement.

Nous avons 40 adhérents en 2024.

Dès novembre 2025 des mails de présentation ont été envoyés à de potentiels futurs nouveaux hébergeurs afin de les inviter à rejoindre la Fédération.



- > Queyras 9 hébergeurs
- > Briançonnais 10 hébergeurs
- > Buech 4 hébergeurs
- > Gapençais 1 hébergeur
- > Champsaur-Valgaudemar 4 hébergeurs
- > Guillestrois 1 hébergeur
- > Embrunais-Serre-Ponçon 2 hébergeurs
- > Dévoluy 2 hébergeurs

Conclusion

En début d'année nous avons fait part de nos inquiétudes sur notre capacité à poursuivre notre activité au vu de la situation financière de l'association.

Grace à une politique d'économies et la recherche de nouveaux financements, la FFRandonnée 05 a pu retrouver un équilibre financier et développer de nouveaux projets. Nous tenons à remercier tous nos partenaires qui nous ont soutenu dans cette période difficile et qui ont cru dans notre capacité à poursuivre un travail de qualité pour le développement et la promotion de la randonnée pédestre dans les Hautes-Alpes

La stabilisation de nos finances et la reconstitution partielle de nos réserves nous permet d'envisager l'avenir de façon plus sereine sans pour autant lâcher nos efforts pour maintenir une gestion saine.

X. Le CDRP 05 et ses clubs dans la presse

Hautes-Alpes

Dans l'ombre, la fédération fait vivre les sentiers de randonnée

La fête de la randonnée a rassemblé une centaine de participants ce week-end à Superdévoluy. Un rendez-vous bisannuel organisé par la fédération départementale de randonnée. L'occasion de zoomer sur cette entité qui fait bouger.

La fédération départementale de randonnée pédestre propose de la marche nordique, du longecote et de la randonnée pédestre ou à raquette mais sans compétition.

Elle intervient dans plusieurs domaines : la défense de la liberté de circuler sur les chemins et la sécurisation d'itinéraires jugés à risque. Elle œuvre aussi avec l'IGN (Institut national de l'information géographique et forestière) pour la cartographie, tout en cherchant des partenariats avec des hébergeurs pour des périples de plusieurs jours. Un travail est mené avec les intercommunalités pour développer des circuits.

Les baliseurs parcourent chaque année plus de 2 000 km de sentiers pour des tracés à la peinture sur les arbres afin de les préserver.

Il faut rappeler qu'en France l'utilisation des chemins de randonnées est gratuite. Leur existence, accessibilité, balisage reposent sur les bénévoles des fédérations de randonnée.



La fête de la randonnée a permis de faire le point sur la fédération qui y est dédié dans les Hautes-Alpes.

Photo Le DL/Marie-Paule Rogou

Le comité de randonnée des Hautes-Alpes est reconnaissant du soutien du Département dont l'appui permet de maintenir son niveau d'action.

Un besoin de bénévoles

Une problématique liée au manque d'adhérents directs ou d'associations affiliées alors qu'il y a de gros clubs de randonneurs dans le sud du département a été soulevé. Le travail de balisage, même s'il est effectué par des bénévoles, a un coût en matériel, en déplacement, en gestion. Il demande le temps et l'investissement de chaque adhérent. Tout circuit non entretenu est un circuit qui meurt. Le comité propose des formations outre de

baliseur, d'animateur ou de collecteur. Ces derniers parcourent les itinéraires, notent, photographient leurs caractéristiques, écrivent pour les publications du comité. Une activité de loisirs utile aux autres.

Le comité finalise la cartographie du tour de l'Obiou pour 2026. Un projet longecote autour du lac de Serre-Ponçon est à l'étude. Ce circuit sera un peu long, plus d'une semaine, en secteur montagneux, il est donc nécessaire de trouver des hébergeurs sur toute la distance. L'idée est de proposer une baignade dans les eaux du lac chaque soir.

Enfin, l'événement festif estival de la fédération se déroulera le 29 juin à Chorges du côté du lac, ouvert à tous.

hauts-alpes.ffrandonnee.fr

Dauphiné Libéré du 4 mars 2025

Hautes-Alpes

Baliseurs-collecteurs : d'indispensables vigies sur les sentiers de rando

Le Comité départemental de la randonnée pédestre des Hautes-Alpes, présidé par Anne Chazal, s'est retrouvé à Puy-Sanières afin d'évoquer les activités des baliseurs-collecteurs, dont les missions sont essentielles.

Il y a environ 150 baliseurs et 18 collecteurs. Mais quel est leur rôle au sein du Comité départemental de la randonnée pédestre (CDRP) des Hautes-Alpes, présidé par Anne Chazal ? Leurs missions sont vastes et essentielles puisqu'ils travaillent à sécuriser les itinéraires de randonnée.

Le baliseur affecté à un tronçon est par exemple chargé de baliser et faire de menus travaux d'entretien. Il informe de gros travaux à faire. Le collecteur est, lui, chargé de la collecte des données numériques des itinéraires identifiés.

Bilan : 1 870 km de sentiers en 2024

Le comité haut-alpin de la randonnée pédestre coordonne ce travail sur les sentiers de "grande randonnée" (GR), tracé rouge et blanc, et de "grande ran-



Le Comité départemental de la randonnée pédestre (CDRP) des Hautes-Alpes s'est réuni au centre de vacances de Chadenas, à Puy-Sanières, pour sa réunion annuelle des baliseurs et collecteurs officiels. Photo Le DL/Marc Morbelli

donnée de pays" (GRP), en rouge et jaune. Le gros entretien et les importantes réparations reviennent aux intercommunalités, aux communes ou au Département avec lequel il y a un fort partenariat.

En 2024, 1 870 km de sentiers ont fait l'objet de diverses attentions. 117 baliseurs ont été actifs et ont réalisé 16 km chacun, en moyenne, pour un total de 3 104

heures de travail. Lequel s'effectue en lien avec la fédération. Le report exact des itinéraires dans les topoguides et cartes IGN est aussi régulièrement mis à jour.

Les baliseurs-collecteurs sont en mesure de proposer des modifications de tracé en fonction de certains impératifs - propriétaires qui refusent le passage, difficultés après des modifica-

tions de terrain - le tout en concertation avec les communes.

Réflexion sur le grand tour de Serre-Ponçon

Plusieurs dossiers vont les occuper en 2025 : une réflexion sur le grand tour de Serre-Ponçon jugé très long et trop distant du lac ; l'intégration dans le Plan départemental des itiné-

raires de promenades et randonnées (PDIPR) du GRP Tour du Dévoluy, le GR 57, le GRP Guillestrois et le GRP Ceüse-Durance ; l'alimentation du Géotrek départemental et l'application "Ma Rando" de la Fédération française de la randonnée pédestre (FFRP).

Un bémol : les finances ne sont pas très équilibrées. C'est pourquoi des mesures d'économie vont être mises en œuvre, a annoncé la présidente qui regrette que tous les clubs de randonnée n'adhèrent pas au comité. Enfin, la Fête de la rando sera organisée par Rando caturige le 29 juin (infos sur le site : hautes-alpes.ffrandonnee.fr).

● Marc Morbelli

La réunion s'est déroulée le 18 mars au centre de vacances de Chadenas, à Puy-Sanières. Près de 80 personnes venues de la dizaine de clubs affiliés au comité y ont participé. Le comité haut-alpin compte 550 licenciés. Diverses commissions le composent, dont celle des baliseurs-collecteurs officiels des Hautes-Alpes. Les responsables sont Antoine Stozicky et Michel Prost. La réunion a porté principalement sur les activités lors de l'année 2024 et pour 2025.

Gap

« L'entretien des sentiers de randonnées n'existe qu'en France »

L'Association des randonneurs et baliseurs du Briançonnais (ARBB) est affiliée au comité départemental de la randonnée (CDRP). Elle a aussi comme activité la collecte de données sur le terrain qui a comme but l'édition des topo-guides. Dans cette optique, le CDRP a organisé un stage de formation de collecteurs/baliseurs ce samedi 17 mai, à Gap dans les locaux du CDOS.



Le comité départemental de la randonnée (CDRP) a organisé un stage de formation de collecteurs/baliseurs samedi 17 mai, à Gap, dans les locaux du CDOS (Comité départemental olympique et sportif). Photo Le DL/Benjamin Astier

Les Hautes-Alpes comprennent 1800 kilomètres de sentiers de GR (grande randonnée) et de GRP (grande randonnée de pays). « Dans chaque randonnée, les baliseurs bénévoles doivent placer une balise tous les 150 mètres sous la forme d'une surface peinte ou d'une plaque, la plupart du temps sur le tronc d'un arbre. L'objectif des collecteurs et des baliseurs est de faire un état des lieux des chemins et des sentiers pour savoir ce qui va et ce qui ne va pas », explique Antoine Stozicky du CRDP (comité départemental de la randonnée).

« Nous disposons de 150 baliseurs bénévoles dont la mission est de placer et nettoyer les balises sur le terrain »

Lors de la formation dispensée ce samedi, une quinzaine de baliseurs et collecteurs ont pu poser leurs questions et

s'informer directement auprès du chargé de mission du comité départemental de la randonnée, Lucien Mariotte, diplômé du master "gestion durable des territoires de montagne".

Anne Chazal, présidente du comité départemental, revient sur la journée de formation : « Nous disposons de 150 baliseurs bénévoles dont la mission est de placer et nettoyer les balises sur le terrain. Nous avons aussi formé des collecteurs. Chaque baliseur doit s'occuper de 10 kilomètres de sentiers aller-retour. Il existe des responsables de secteur qui supervisent la qualité du balisage et l'encadrent. »

Les chemins balisés appartiennent aux communes et communautés de communes mais dépendent aussi du domaine privé. « Notre travail est limité quand un terrain appartient à un propriétaire terrien mais nous avons déjà pas mal à faire », sourit Anne Chazal. Qui complète : « Nous sommes responsables des itinéraires mais pas des sentiers. »

Antoine Stozicky évoque une responsabilité du CRDP : « Dans le cadre des promenades et randonnées (PR), nous sommes chargés de la rédaction des itinéraires "pas à pas" qui aboutissent au final à l'édition d'un topo-guide imprimé par notre tutelle nationale à Paris. Un des défis du CRDP et des associations de baliseurs est d'ordre financier : « Nous pouvons travailler pour les communes et baliser les sentiers qui leur appartiennent, c'est une prestation que nous leur faisons payer. Nous avons besoin de rentrer dans nos frais mais hélas nous sommes très loin du compte. Nos résultats financiers ne sont pas très bons. Souvent, nous devons en reverser à Paris », ajoute Anne Chazal.

Pour 150 bénévoles baliseurs, la CRDP compte une vingtaine de collecteurs : le différentiel est conséquent. « Nous mettons plusieurs années à contrôler tous les bali-

sages. Pour le territoire des Hautes-Alpes, il nous faut quatre à cinq ans puisque nous contrôlons environ 400 kilomètres par an », détaille la présidente. Comment sont recrutés les baliseurs et les collecteurs ? « Essentiellement par bouche-à-oreille. Nous n'avons pas beaucoup de difficultés à en trouver. C'est un boulot valorisant. Les randonneurs sont heureux de nous voir quand ils tombent sur nous, nous participons à leur sécurité en contrôlant les itinéraires. Le souci que nous avons davantage est d'embaucher des jeunes. C'est une denrée (très) rare », reprend Antoine Stozicky.

« Les zones urbaines aussi »

Et de souligner : « Ce qu'il faut savoir, c'est que l'entretien des sentiers de randonnées n'existe qu'en France, c'est une chance pour les marcheurs car nous prenons soin d'eux. La France compte 180 000 kilomètres de sentiers de GR et GRP. C'est colossal. Il n'y a pas que les zones rurales qui sont balisées, les zones urbaines aussi. Parfois, les randonnées sont patrimoniales comme le chemin de Stevenson. »

Pour se repérer en rando et mettre à jour un itinéraire, la fédération française de randonnées a mis au point une application pour smartphone intitulé "Ma rando".

● Benjamin Astier

ENQUÊTE

COMMENT SONT GÉRÉS LES SENTIERS DE RANDONNÉE ?

Au carrefour de multiples problématiques, les sentiers de randonnée sont gérés majoritairement par la Fédération française de randonnée, qui en assure le balisage et l'entretien courant. Un travail qui se heurte aux bouleversements de la montagne, qui occasionnent de plus en plus de dégâts sur certains itinéraires.

Quand elle est arrivée à la retraite, Isabelle Bayod a voulu « rendre un peu » de ce dont elle avait pu profiter pendant ses heures passées en montagne. « Je randonne beaucoup et je me suis toujours dit qu'un jour il faudrait que je donne de mon temps pour participer à l'entretien de ces sentiers. » Depuis trois ans, cette sexagénaire dynamique participe environ cinq fois dans l'année, à des sorties de balisage, avec le comité isérois de la Fédération française de randonnée (FFRandonnée). En cette matinée de juin, elle a rendez-vous au col du Lautaret, dans le massif de Belledonne (à ne pas confondre avec son homonyme haut-alpin), avec une dizaine de bénévoles du comité, pour baliser un chemin de randonnée qui évolue sur les hauteurs de la vallée du Grésivaudan, à une trentaine de kilomètres de Grenoble. Avant de s'éclaner sur le sentier, Christophe Delachaux, qui coordonne la sortie, distribue les consignes. « Il y a deux boucles à baliser aujourd'hui, on est assez nombreux pour se diviser en deux. Prenez le temps de vous équiper et de prendre une carte », lance-t-il

au groupe qui commence à se préparer. Chacun connaît son rôle. Les « peintres » s'équipent avec une sacoche qu'ils fixent autour de leur taille. À l'intérieur, un flacon de peinture jaune, des pinceaux et des pochoirs. D'autres s'équipent avec une ceinture sur laquelle sont accrochés des outils : grattoirs, brosses métalliques, scies, sécateurs. À proximité du parking, Philippe Térénd, qui encadre le petit groupe, repère un poteau qui indique les itinéraires de randonnée qui partent aux alentours. À partir de ce point de repère, l'équipe mettra en place une balise directionnelle tous les 150 mètres, sous la forme d'un trait jaune, pour les itinéraires de promenade et de randonnée et de deux traits rouge et blanc, pour les itinéraires de grandes randonnées, sur l'ensemble des 5 kilomètres de cette boucle qui chemine sur des sentiers forestiers.

Tout au long de l'année, des campagnes de balisage comme celle-ci sont organisées à travers toute la France par les comités locaux de la FFRandonnée, pour entre-



FRANÇOIS PONS

tenir la signalétique qui permet de guider les randonneurs. La France compte ainsi près de 190 000 kilomètres de sentiers balisés, dont environ un tiers est situé en montagne. Un réseau particulièrement dense, dont la charge de l'entretien est partagée entre plusieurs acteurs, au premier rang desquels la FFRandonnée, et qui s'organise selon le type d'itinéraires. Cette dernière est en charge du bon entretien et du balisage des GR® et des GR® de pays (GRP), marques déposées par la fédération et qui en assure à ce titre le pilotage. La gestion des sentiers de promenade et de randonnée relève quant à elle de différents niveaux de compétence : « Pour l'entretien de ces sentiers, la fédération travaille avec des partenaires, qui peuvent être des communes, des communautés de communes ou des conseils

ENQUÊTE

départementaux, précise Christophe Billard, vice-président de la FFRandonnée. Mais dans tous les cas, la fédération est garante de la qualité du balisage, au travers de ses comités départementaux. » Ces comités départementaux sont ainsi missionnés sur le terrain par les collectivités pour gérer l'entretien de ce balisage et le petit entretien des sentiers, quand un débroussaillage léger est nécessaire pour que la signalétique reste visible. En moyenne, chaque itinéraire est contrôlé tous les trois ans, avec mise à jour du balisage. Un travail qui s'appuie essentiellement sur les 10 000 bénévoles de la fédération, qui sillonnent le pays pour assurer cette mission, pour laquelle la fédération perçoit une participation financière de la collectivité, lui permettant de payer le matériel et les frais de déplacement liés à ces opérations. En plus des sorties dédiées au balisage, les bénévoles effectuent également des sorties de contrôle, en arpentant les sentiers pour s'assurer de leur état, notamment avant la période estivale. « Quand il est nécessaire de procéder à un entretien plus lourd, la collectivité peut missionner l'ONF ou des entreprises pour gérer ces problématiques », ajoute Christophe Billard. Les enjeux sont nombreux, à commencer par la nécessité d'assurer la sécurité des randonneurs et de concentrer les flux de marcheurs sur les chemins pour limiter l'impact de la présence humaine sur la nature. Dans certains secteurs et en particulier ceux traversés par des itinéraires de grande randonnée, ces sentiers sont également liés à l'activité économique et touristique des territoires. Leur entre-



Isabelle et Pégine, deux bénévoles du comité isérois de la FFR, balisent un sentier dans le secteur de Laval-en-Belledonne.



Le travail des baliseurs se déroule sur les sentiers mais également dans les villes et les hameaux.

ENQUÊTE

tien et la fiabilité de leur balisage constituent un élément essentiel pour ces massifs.

Sur le sentier qui s'élève au pied des sommets de Belledonne, le petit groupe de baliseurs débouche après quelques minutes de marche sur un grand carrefour, à l'orée d'une forêt. « Là on est sur un secteur compliqué, avec de multiples sentiers, dont certains ont été créés récemment par des forestiers, il va falloir reprendre tout le balisage », observe Jean-Pascal Simon, un baliseur aguerri, habitué des sorties dans le massif.

« LE BUT N'EST PAS DE BALISER TOUS LES MÈTRES »

Le groupe se met en quête des anciens « traits » jaunes, dont certains ont disparu avec les coupes forestières. Une fois identifié, le balisage est restauré : l'écorce est légèrement raclee avec un grattoir, avant que ne soit placé un pochoir qui servira de guide pour peindre un trait et bien visible. Parfois, certains balisages sont effacés, car jugés mal placés ou trop nombreux. « Le but n'est pas de baliser tous les mètres, il faut éviter de multiplier les marques pour respecter les lieux », souligne Philippe. Dans la forêt, la signalétique est peinte directement sur les arbres. Un peu plus haut, les roches servent de supports. Mais dans le centre des villages, la mission se complexifie parfois, quand les murs ou la végétation sont situés dans le domaine privé. Les baliseurs utilisent alors des autocollants, qu'ils placent sur

des poteaux ou des panneaux de signalétique. « Le pire, c'est de baliser en ville, avec les rues qui partent de tous les côtés, ça prend un temps fou ! », assure Jean-Pascal. Et puis quand on est baliseur, c'est qu'on aime être en montagne, on est pas nombreux à vouloir balliser en ville », appuie cet ancien prof de fac qui apprécie « la diversité de profils » qu'il rencontre parmi ces bénévoles. « Je côtoie des gens que je n'aurais jamais fréquentés autrement ». Parmi les filles du comité figurent des infirmières, des sages-femmes, des bouchers-charcutiers ou des danseurs, souvent retraités et réunis par la passion de la randonnée et « la convivialité » de ces campagnes de balisage, auxquelles chacun est libre de s'inscrire selon son emploi du temps.

Une nouvelle stratégie d'entretien dans les Écrins

Au fil des sorties, ces bénévoles voient également la montagne changer. « Le réchauffement climatique fragilise les sols, avec des événements météorologiques de plus en plus intenses qui peuvent occasionner des glissements et qui sont suivis avec attention », explique Christophe Billard. Dans le Parc national des Écrins, ces dommages causés par des événements climatiques se sont multipliés ces dernières années. « Il y a toujours eu des dégâts en fin d'hiver, avec une remise en état des sentiers avant l'été », explique Isabelle Vidal, en charge du service Aménagement au sein du Parc national des Écrins. Mais depuis 2023, nous faisons face à des épisodes exceptionnels, avec des orages, des crues et des laves torrentielles qui ont occasionné d'importantes destructions, notamment sur les passerelles. Sur les 120 passerelles installées sur les sentiers du parc, 53 ont ainsi été détruites en 2023 suite à ces événements climatiques. Alors que le travail des agents, qui sont en charge de l'entretien des sentiers qui sillonnent le parc, se concentre auparavant au printemps, la remise en état



FRANÇOIS PONS

ENQUÊTE



Une balise est mise en place tous les 150 mètres. En haute montagne, pour des raisons de sécurité, le balisage se fait à vue - les traces marquant le sentier sont alors plus nombreuses et plus rapprochées.

des itinéraires se prolonge désormais tout au long de l'année, engendrant un investissement humain et financier très important. Le parc a donc opté pour une nouvelle stratégie d'entretien de son réseau de sentiers et de ses ouvrages. « Il a fallu changer de braquet sur notre façon de concevoir les nouvelles passerelles, car nous étions dans l'incapacité de ne pas être en capacité de faire face financièrement à ces dommages », poursuit Isabelle Vidal. À la place des ouvrages conçus pour durer, mais peu réalistes face aux intempéries et dont le coût est élevé, le parc privilégie désormais des « ouvrages légers », qui peuvent être remis en place ou reconstruits plus facilement. Une réflexion a également été engagée pour prioriser les secteurs qui feront l'objet d'une intervention de restauration, pour concentrer les forces et les moyens sur la remise en état des sentiers permettant d'accéder aux refuges ou à des espaces pastoraux, ceux qui sont situés sur des circuits d'itinérance ou qui sont particulièrement fréquentés par les visiteurs. Certains sentiers, qui ne rentrent pas dans ces critères et qui représentent

environ 20 % des 800 km gérés par le parc ne seront remis en état qu'avec la participation financière des communes sur lesquelles ils sont situés. Une petite révolution. « Jusque-là, le parc finançait tout, mais il n'est plus possible d'assumer seul le coût d'entretien des sentiers, poursuit Isabelle Vidal. Nous sommes dans une phase de transition ». Pour accompagner sa démarche, le parc mène un travail auprès des communes concernées, pour définir de nouveaux partenariats et faire face aux éventuels événements naturels qui pourraient survenir cet été. Du côté de la FFRandonnée, la nécessité de s'adapter à ces bouleversements est également sur la table. « Nous devons parfois modifier les itinéraires pour traverser des zones moins sensibles aux débordements ou aux éboulements », explique Christophe Billard, qui reste confiant sur la capacité de la fédération à gérer cet entretien, tout en ayant conscience du contexte. Tous ces changements sont à prendre en compte. Il est certain qu'on ne pourra pas toujours revenir à l'« idéologie ».

SANDY PLS

AVEC LES APPLIS, LA FIN DU BALISAGE ?

Visorando, iGNrando, Komoot, Decathlon Outdoor... Ces dernières années, les applications de randonnée se sont multipliées, permettant bien souvent d'un tracé GPS pour suivre l'itinéraire en direct. De là à remplacer le balisage ? Pas si sûr. « Il y a 10 ans, beaucoup de monde le préférait mais on a finalement observé tout le contraire, explique Germain Vandenneckhouste, coordinateur de la FFRandonnée isère. Il y a une notion de sécurité évidente qui rend le balisage nécessaire, mais il y a également une notion de confort, car un bon balisage permet de laisser le téléphone dans la poche et de regarder devant soi ! »

Gap • Fête de la rando 2025, c'est le moment de s'inscrire

Rando caturige et la FFRandonnée des Hautes-Alpes organisent la fête de la rando le dimanche 29 juin à la plage de Chanteloube. Cette journée, ouverte à tous, permettra de découvrir la randonnée sous toutes ses formes: sportive, familiale ou, une



Photo Le DL/Benjamin Astier

nouveauté cette année, santé. Huit randonnées accompagnées seront encadrées par des animateurs passionnés. Dès 7h30, un pot d'accueil lancera les festivités, avant le départ échelonné des différentes marches. Le pique-nique sera tiré du sac à midi et un goûter sera partagé à partir de 15h. Cette fête est l'occasion de rappeler les bienfaits de la marche, la richesse des sentiers et l'importance de la convivialité dans la pratique du sport nature.

Inscriptions en ligne avant le 22 juin sur le site:
hautes-alpes.ffrandonnee.fr

Dauphiné Libéré du 20 juin 2025

Chorges

La Fête de la rando approche à grands pas

Rando caturige et la Fédération française de randonnée des Hautes-Alpes organisent la Fête de la rando 2025 dimanche 29 juin à la plage de Chanteloube. Cette journée, ouverte à tous, est une invitation à découvrir la randonnée sous toutes ses formes: sportive, familiale, de santé... Il y en aura pour tous les goûts et tous les niveaux, avec huit randonnées accompagnées, encadrées par des animateurs passionnés. Dès 7h30, un pot d'accueil lancera les festivités, avant les départs échelonnés. Le pique-nique tiré du sac à midi et le goûter à partir de 15 heures seront autant de moments de partage pour les participants. Cette fête est aussi l'occasion de rappeler les bienfaits de la marche, la richesse de nos sentiers et l'importance de la convivialité dans la pratique du sport nature. Une nouveauté cette année, une rando



Le Piolit, point le plus haut de la randonnée.

Photo Le DL/Jany Merentier

santé, spécialement conçue pour être accessible à tous.

Rendez-vous à Chanteloube (parking au bout de la route) pour tous, avec au programme:

- ▶ 8h30: N°1, col de Chorges
- Le Piolit, très difficile, 13 km, dénivelé +1060 m, 7h30.
- ▶ 9 heures: N°2, col de la Gardette, difficile, 11 km, déni-

velé + 700 m, 7 heures.

▶ 10 heures: N°3, le Ruban, soutenu, 10 km, dénivelé + 510 m, 5h30.

▶ 10 heures: N°4, la baie St Michel - les Curattes, moyenne, 11 km, dénivelé + 385m, 5h30.

▶ 10 h 15: N°5, la baie de Chanteloube - les Curattes, moyenne, 9 km, dénivelé + 320 m, 5h30.

▶ 10 h 15: N°6, les Glaisolles. Facile, 8 km, dénivelé + 380 m, 5h30.

▶ 10 h 30: N°7, rando famille, très facile, 5,5 km, dénivelé +130 m, 4 h.

▶ 10 h 30: N°8, rando santé adaptée à tous, 3 km, dénivelé + 80 m, 2 heures.

Toutes les randonnées sont encadrées et animées par des animateurs diplômés.

● Ja.M.

Inscriptions en ligne avant le 22 juin sur le site:
hautes-alpes.ffrandonnee.fr

05A16 - VI

Le Dauphiné Libéré
Dimanche 22 juin 2025

Le Dauphiné Libéré
Dimanche 22 juin 2025

A

Venterol

“La Boucle de la Cuérate” : un sentier réhabilité par des collégiens

Vendredi un nouveau sentier a été inauguré à Venterol. Il a la particularité d’avoir été réhabilité dans le cadre d’un projet pédagogique.

Ce n’est pas tous les jours qu’un nouveau sentier est inauguré. Encore moins quand c’est le résultat d’un projet pédagogique. Vendredi 20 juin à 8 h 30, le sentier “La Boucle de la Cuérate” a été inauguré à Venterol. Une réalisation qui a vu le jour grâce à l’initiative de Laurence Maurel, professeur de SVT au collège de Tallard, et de Gilles Flow, président du Comité départemental de randonnée pédestre.

Un circuit de 5,5 km

Ensemble, ils ont animé un atelier intitulé “construction d’itinéraires de randonnées” pour les élèves de quatrième et troisième du collège Marie-Marvingt, une démarche à la fois pédagogique et citoyenne à laquelle les élèves ont adhéré avec enthousiasme tout au



Le sentier a été inauguré en présence d’élus.
 Photo Le DL/Marie-Hélène Hubert

long de l’année.

Laurence Maurel a choisi Venterol pour réhabiliter un sentier, car il y a déjà de nombreux PR (promenades et randonnées) dans les Hautes-Alpes.

Les élèves ont pu découvrir les démarches administratives nécessaires à cette réalisation : contacter les maires, l’office de tourisme ou encore la communauté de communes.

Ils ont ensuite nettoyé et balisé le circuit de 5,5 km pour qu’il devienne accessible à tous. Un flyer sera distribué aux touristes pour promouvoir le sentier.

Pour conclure cette belle aventure, les élèves ont été invités à Venterol pour l’inauguration, en présence de représentants de la mairie et de Sylvain Reynaud, chef d’établissement.

IDÉES RANDOS, TOPOS ET CARTES, MATÉRIEL, CONSEILS PRATIQUES, ACTUS ET AGENDAS...

PASSION
Rando
ÉTÉ 2025

PASSION RANDO 76



RANDOS DE PAYS
BRIOUDE LA DOUCE

LES ÉCRINS |
DORMILLOUSE |

PARCOURIR LE
Briançonnais
De **S** crêtes en bastions

BRIANÇON |
NÉVACHE |
VALLÉE DE LA VALLOUISE |
LAC DES CORDES |

MORBIHAN
GR° de Pays Scorff
Blavet Océan

NATURE
Les abeilles sauvages

COUP DE CŒUR
Luc Pace

ÉCOSSE
Une nature brute
et mystique

FFRandonnée 
L 11855 - 75 - F - 5.50 € - RD



La première fête de la marche nordique à Gap-Bayard: tout un programme



La première fête de la marche nordique a lieu dimanche 14 septembre.

Photo illustration Le DL/C.B.

Le dimanche 14 septembre aura lieu au centre d'oxygénation de Gap Bayard, la première édition de la fête de la marche nordique.

La journée est organisée par le comité haut-alpin de la Fédération française de la randonnée pédestre et les animateurs diplômés de marche nordique des clubs du RCV (Randonneurs du Champsaur Valgaudemar), ARBB (association des randonneurs et baliseurs du Briançonnais) et ANR05 (association des retraités) avec le soutien du conseil départemental des Hautes-Alpes. La marche nordique est un sport de plein air, d'endurance et d'aérobique qui consiste en une marche accélérée avec des bâtons de marche spécifiques, généralement en matériau composite. Ce sport, populaire dans les pays scandinaves, se prati-

que été comme hiver. Dérivée du ski de fond, la marche nordique est différente de la marche athlétique par l'utilisation de bâtons et par la possibilité de fléchir la jambe.

mètres et 230 mètres de dénivelé positif et le tonique avec 6,5 kilomètres et 50 mètres de dénivelé positif. Il y aura de l'initiation pour les débutants.

Deux parcours de 8,5 et 6,5 kilomètres

La première édition de fête de la marche nordique à Gap-Bayard va donc permettre de faire découvrir ce sport. L'événement est destiné aux curieux qui voudraient s'initier comme autres marcheurs plus confirmés, rompus au plaisir simple mais efficace de la marche nordique. Un pot d'accueil est prévu entre tous les participants et l'équipe d'organisation à 9 h 30 tandis qu'à 10 h 30, il sera temps de préparer le corps avec un échauffement collectif. Un quart d'heure avant d'attaquer à 10 h 45. Il y a deux parcours au choix. Le sportif qui compte 8,5 kilo-

Un pique-nique et un débrief

À 13 heures, après l'effort le réconfort, il sera temps de sortir le pique-nique tiré du sac tandis qu'à 14 heures, auront lieu des ateliers techniques. Du temps sera pris pour évoquer les retours d'expériences afin de savoir comment chaque personne a perçu l'événement et si le parcours choisi a été le bon en fonction du niveau du marcheur.

● Benjamin Astier

- ▶ Inscriptions et prêts de bâtons sur place.
- ▶ Plus de renseignements par mail à : akeller@ffrandonnee.fr
- ▶ Ouvert lundi et mardi 9 à 12 heures et 14 à 17 heures.

Zoom / Le comité départemental de la FFR

Le comité départemental Hautes-Alpes de la Fédération française (FFR 05), a été créé en 1983.

Sa mission principale est la promotion et la valorisation la randonnée à l'échelle départe-

mentale, en mettant en avant les richesses naturelles et les itinéraires des Hautes-Alpes.

● 1800 kilomètres sentiers à entretenir

Grâce à ses bénévoles, il

entretient 1800 km de sentiers de grande randonnée (GR®) et de GR® de Pays (GRP®) dans le département, et peut être amené à baliser et labeliser des itinéraires de promenade et randonnée (PR).

05A10 - VI

CARNET DU JOUR [REPRODUCTION INTERDITE]

Briançonnais

Journée de retrouvailles pour 150 randonneurs français et italiens



En tout, plus de 80 Haut-Alpins étaient présents. Rendez-vous est donné au col Chabaud l'an prochain.

Quelque 150 randonneurs français et italiens se sont retrouvés le 7 septembre au col de Bousson (2154 m), près de Cervières. Échange traditionnel de spécialités, chants et danses ont parsemé cette journée. Quatre as-

sociations de randonnée pédestre autour du Club alpin italien (CAI) de Pinerolo étaient représentées. Côté Hautes-Alpes, la Retraite sportive pays gapençais (RSPG), l'association Nature et randonnée (ANR) et

les Randonneurs baliseurs du Briançonnais (ARBB) avec leurs musiciens ont participé, de même que les Clubs alpins français de Guillestre, Briançon et Gap. Section de randonnée pédestre du CAF de Gap: 04 92 51 55 14.

DÉCÈS

Le Monétier-les-Bains, Le Lauzet

Jean-Louis BONNARDEL, son épouse ; Xavier, Nadège, Anais, ses enfants ; Virginie, Philippe, Hervé, leurs conjoints ; Aimy, Cloé, Benjamin, Lya, Cédric, Trystan, Eva, ses petits-enfants ; parents et amis ont la douleur de vous faire part du décès de

Madame Monique BONNARDEL née LOUIS

survenu le lundi 8 septembre, à l'âge de 74 ans. La cérémonie aura lieu le vendredi 12 septembre, à 10 heures, en l'église du Lauzet de Le Monétier-les-Bains, suivie de la crémation à 16h15, au crématorium de Gières. Ni fleurs ni couronnes. Condoléances sur registre. Cet avis tient lieu de faire-part et de remerciements.

Barcelonnette, Aubignosc, Venelles

Ancelle, Paris, Vernas

Michèle, son épouse ; Dimitri, Damien et Virginie, Johan, ses enfants ; Thomas, Alexandre, Liou, Jimmy, Valentin et Roméo, ses petits-enfants ; sa sœur et ses frères, beaux-frères, belles-sœurs et leurs enfants ; parents et amis vous font part du décès, à l'âge de 77 ans, de

Denis CESMAT

Les obsèques seront célébrées en l'église d'Ancelle, le vendredi 12 septembre 2025, à 14 heures. Cet avis tient lieu de faire-part et de remerciements. Un remerciement particulier aux soignants des Vergers de la Durance, à Tallard.

PF REVEL 04 92 50 52 77

99040813

Ancelle

La Mairie d'Ancelle vous fait part du décès de **Monsieur Denis CESMAT** Ancien Conseiller municipal durant plusieurs mandats

Le Maire et son Conseil municipal adressent leurs

Gap

Marche nordique, la « parenthèse dorée »

La première fête de la marche nordique s'est déroulée dimanche 14 septembre à Gap-Bayard avec l'appui de la Fédération française de randonnée (FFRandonnée). Elle a accueilli 75 personnes pour ses deux parcours (6,5 et 8,5 kilomètres) et son initiation. En préambule, un pot d'accueil était offert.

« Mon objectif est de faire connaître ce sport merveilleux ! Et le présenter par une initiation. Car il y a une part de technique », expose Alain Keller, référent marche nordique au sein du comité haut-alpin de la FFRandonnée. Il loue les bienfaits d'un sport de plein air, pratiqué à tout âge et mobilisant « 90 % des muscles ». Le référent développe : « Il a des effets positifs sur la santé cardiovasculaire. En général, les parcours n'excèdent pas 300 mètres de

dénivelé et durent environ deux heures pour effectuer entre 8 et 12 kilomètres. On échauffe le corps, puis on va marcher avant de retourner au calme avec des exercices de détente musculaire. »

Coût, bénéfices santé : ce qui les fait marcher

Pour Alain Keller, le succès est aussi lié au coût : la marche nordique ne nécessite globalement que l'achat de bâtons. « La fédération a encore du mal à trouver des animateurs, car il faut être titulaire d'un brevet fédéral pour organiser des balades. » Ce 14 septembre, ils étaient trois.

Parmi les participants, Karine Mege, qui pratique une fois par semaine, se réjouit. « Cela permet de sortir, de voir des paysages et de souffler après une semaine de travail. C'est une

parenthèse dorée. » Evelyne Coursol, elle, essaye pour la première fois. « J'ai l'impression d'un sport très complet. » Kathy Rouffeteau privilégie cette marche à d'autres sports d'endurance. « Elle permet de se remettre en forme et fait travailler tous les muscles. Elle reste un sport abordable », confie celle qui randonne par ailleurs.

Animatrice de marche nordique dans le Vaucluse, ex-Gapençaise, Murielle Escorial est venue exprès de Piolenc. « Je me suis dit qu'on allait soutenir nos collègues haut-alpins pour leur première édition. Nous en sommes à la II^e chez nous. » Sa technique ? « Être droit avec les mains attachées aux bâtons et créer une dynamique comme le fait le skieur de fond ». Un pique-nique a ponctué la journée.

● Benjamin Astier



« L'activité ressemble à de la marche rapide et n'abîme pas les genoux. Les bâtons servent à reprendre les gestes du skating. C'est une bonne alternative au footing », selon Antoine Stozicky, responsable des sentiers au sein de la FFRandonnée. Photo Le DL/B.A.

Vingt ans de randonnées et amitiés sur les sentiers

En 2004, quand l'Amicale laïque décide de mettre un terme à sa section randonnée, Bernard Rey réfléchit longuement avant de se lancer dans la création d'une nouvelle association dédiée à la marche. Après plusieurs réunions préparatoires, l'association Randonnée caturige voit le jour en septembre 2005, avec un bureau provisoire et une affiliation immédiate à la Fédération française de randonnée pédestre (FFRP). Le bureau définitif est constitué en janvier 2006 et Michel Branchet en devient le premier président. Par la suite, trois autres présidents se sont succédé : Claude Vincent, Dominique Bordry et Nicole Vernadat, depuis 2022.

Ce dimanche, la salle des fêtes de Chorges a accueilli une centaine de personnes venues célébrer les 20 ans du



Les 20 ans du club de rando ont été célébrés. Photo Le DL/J.M.

club de randonnée. L'après-midi a débuté par un diaporama retraçant la naissance et l'évolution du club. Dans de courts films, les adhérents ont partagé leurs souvenirs, entre émotions, rires et anecdotes cocasses. Des petites saynètes, inspirées d'expériences vécues en randonnée, ont ensuite apporté une touche d'humour à la fête. Moment fort de la journée, la remise des semelles d'or a permis de remercier les animateurs pour leur

engagement. Une "super semelle d'or" a été décernée à Michel Brocher, salué pour son rôle essentiel dans cette « aventure humaine et sportive ». Pour la présidente, arrivée en 2021, les « souvenirs au sein du club sont encore récents, mais cette journée restera un moment fort. Il est évident que chacun a pris beaucoup de plaisir à se retrouver pour célébrer cet anniversaire. »

● Ja.M.

Dauphiné Libéré du 28 septembre 2025

Le Dauphiné Libéré
 Lundi 22 décembre 2025

Actu local


Veynes

Le hameau de Glaise a vu défilé 1312 randonneurs cette année

C'est un lieu chouchouté par l'association des Randos du Buëch : le hameau de Glaise et sa chapelle. Le bilan annuel de fréquentation est connu.

C'est un signe de la fin d'année : la petite chapelle de Glaise et son hameau, situé à 1200 mètres d'altitude, viennent de revêtir leurs habits de fête. Mais c'est bien une fréquentation annuelle qui est constatée autour de l'édifice bâti en 1714 et rénové par les habitants du hameau en 1983. Le lieu suscite l'intérêt des nombreux randonneurs de passage. Car, l'été, la chapelle ouvre ses portes pour accueillir des concerts ou des récits musicaux organisés par l'association des Randos du Buëch.

Ses bénévoles mettent en valeur les circuits de randonnées (GR pour "Grande randonnée" ou PR pour "Promenade et randonnée") au départ du hameau : la découverte des Garcins de Glaise, les cols de Tourette, de Glaise, de la Souchière, de Berthaud, la randonnée de Chara-



La petite chapelle de Glaise et son hameau, situés à 1200 mètres d'altitude, ont revêtu leurs habits de fête.

Photo Le DL/Laurence Vinckier

jaille, le circuit-jeu du Peuple des arbres... Mais aussi le passage par Agnielles ou Veynes par le col de Cuberselle.

Un pic en août mais une fréquentation constante

En 2025, 1312 randonneurs sont passés par le hameau avec une fréquence constante sur l'ensemble de l'année. Ainsi, 72 randonneurs ont été recen-

sés en janvier et un pic de fréquentation à 258 en août.

Le circuit assez sportif de Charajaille, au départ du parking du hameau, est particulièrement apprécié par les randonneurs : avec 8,5 kilomètres de distance et 628 mètres de dénivelé, il réalise un tour au milieu d'une flore variée, méditerranéenne dans les adrets et alpine dans les ubacs avec de points panoramiques sur Le Dévoluy et les autres sommets.

Veynes

GLOSSAIRE

ADDET 05 : Agence Départementale du Développement Économique et Touristique des Hautes-Alpes.

ANRando : Association Nature et Randonnée (club affilié au CDRP 05).

APIC : Aménagement, Production, Itinéraires et Contenus (service de la FFRP).

ARBB : Association des Randonneurs et Baliseurs du Briançonnais (club affilié au CDRP 05).

AURA : Auvergne-Rhône-Alpes.

BDRando : Base de Données Randonnée (la base de données de la FFRP).

BFLC : Brevet Fédéral de Longe-Côte.

BFMN : Brevet Fédéral de Marche Nordique.

BFRP : Brevet Fédéral de Randonnée Pédestre.

CAF : Club Alpin Français (club affilié au CDRP 05).

CAI : Clup Alpino Italiano.

CARP : Certificat d'Animateur de Randonnée de Proximité.

CD 05 : Conseil Départemental des Hautes-Alpes.

CODERS : Comité Départemental de la Retraite Sportive (club affilié au CDRP 05).

Cloud : désigne un ensemble de systèmes de stockage en ligne.

CDSI : Commission Départementale des Sentiers et Itinéraires.

CDRP : Comité Départemental de la Randonnée Pédestre.

CNSI : Commission Nationale des Sentiers et Itinéraires.

CRRP : Comité Régional de la Randonnée Pédestre.

CRSI : Commission Régionale des Sentiers et Itinéraires.

EPCI : Etablissement Public de Coopération Intercommunale.

FFRP : Fédération Française de Randonnée Pédestre.

GR® @ccess : abonnement numérique pour accéder aux offres et services du site : MonGR®.fr.

Geotrek : Geotrek est un outil numérique développé en 2012 par la société Makina Corpus (spécialisée dans les logiciels open source).

GHL : Groupe d'Homologation et de Labellisation (groupe attaché aux commissions de Sentiers et Itinéraires).

GPS : Global Positioning System (GPS) (en français : «Système mondial de positionnement», désigne un assistant de navigation personnel (par métonymie du fait du recours au système GPS).

GPX : GPS eXchange Format) est un format de fichier permettant l'échange de coordonnées GPS.

GR® : Grande Randonnée.

GRP® : Grande Randonnée de Pays.

HTML : langage de balisage utilisé pour la création de pages web.

IGN : Institut Géographique National.

ModernSIG : projet de modernisation du WebSIG fédéral.

MonGR®.fr : portail de la fédération dédié à l'ensemble des GR® et GRP® de France.

PACA : Provence-Alpes-Côte-d'Azur.

PDIPR : Plan Départemental des Itinéraires de Promenade et de Randonnée.

PDESI : Plan Départemental des Espaces Sites et Itinéraires (englobe le PDIPR).

PITEM MITO : Plan Intégré Thématique (PITEM) M.I.T.O (Modèles Intégrés pour le Tourisme Outdoor).

PN 05 : Programme Numérique des Hautes-Alpes.

PNE : Parc National des Écrins.

PR : Promenade et Randonnée.

Publiweb : application numérique permettant d'utiliser la BDRando à des buts d'édition de topo-guides.

SA1 : Stage d'Animateur 1^{er} niveau

SIG : Système d'Information Géographique.

WebSIG : système d'information géographique sur internet.